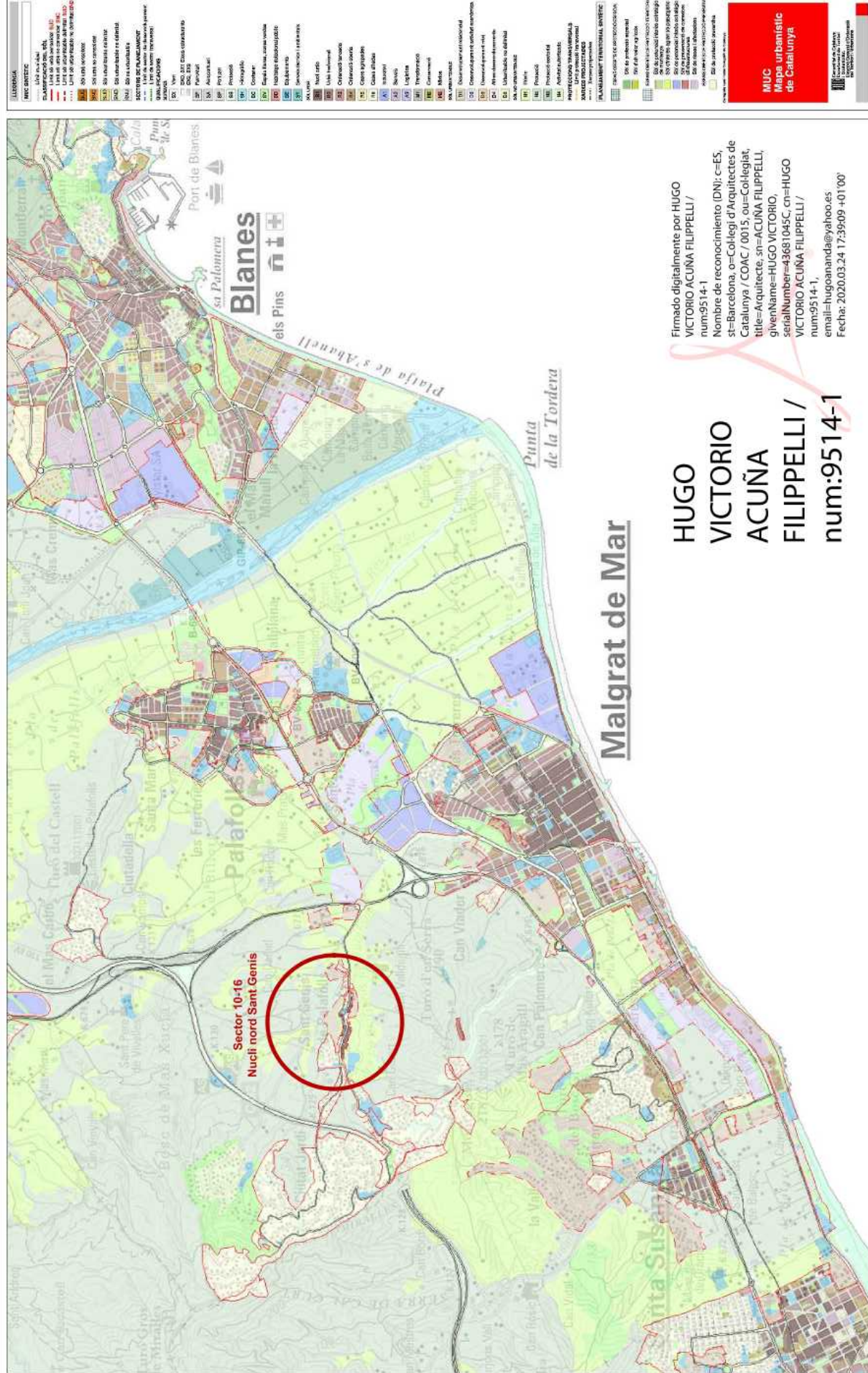


Codi Segur de Verificació: fa8e0952-5c70-46fe-942b-0251648c2722  
 Origen: Administració  
 Identificador document original: ES\_L01010014\_2020\_6355785  
 Data d'impressió: 23/04/2020 16:35:17  
 Pàgina 1 de 29

**SIGNATURES**  
 1.- HUGO VICTORIO ACUÑA FILIPPELLI / num:9514-1, 24/03/2020 17:39  
 2.- Joan Ignasi Carles Ledesma - DNI 45547820T (TCAT) (Secretari - Diligència per fer constar que el present projecte es compon de 7 documents, l'aprovació inicial del qual es va acordar per decret d'alcaldia 795/20 de 18 d'abril), 23/04/2020 11:45



AJUNTAMENT DE PALAFOLLS  
 Aquest document és una còpia autèntica del document electrònic original. Comprovi l'autenticitat del document a <https://bpm.palafolls.cat/OAC/ValidarDoc.jsp> - Utilitzi el Codi Segur de Verificació que apareix a la capçalera.

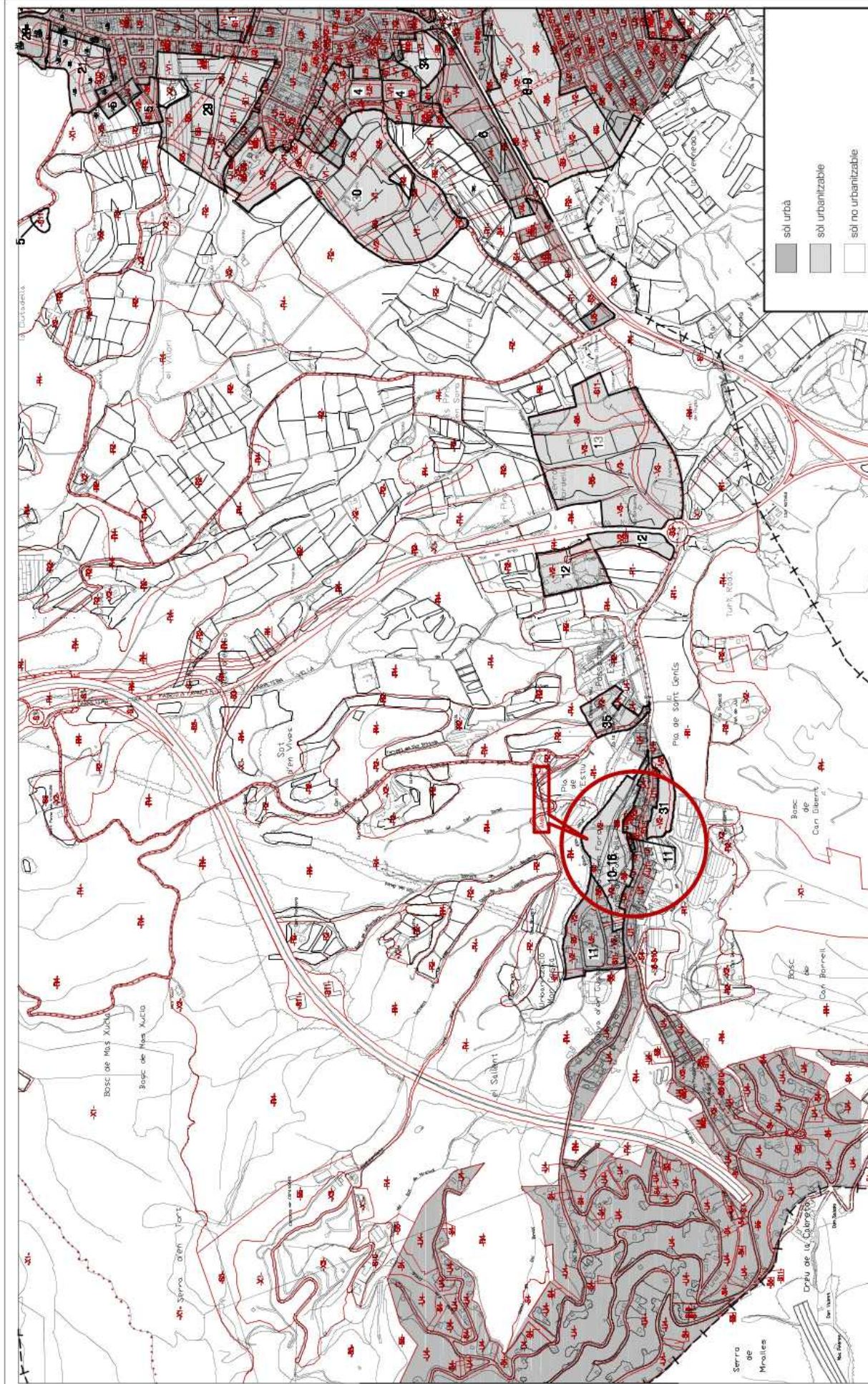


**HUGO VICTORIO ACUÑA FILIPPELLI / num:9514-1**  
 Firmado digitalmente por: HUGO VICTORIO ACUÑA FILIPPELLI / num:9514-1  
 Nombre de reconocimiento (DN): c=ES, st=Barcelona, o=Col·legi d'Arquitectes de Catalunya / COAC / 0015, ou=Col·legiat, title=Arquitecte, sn=ACUÑA FILIPPELLI, givenName=HUGO VICTORIO, serialNumber=43681045C, cn=HUGO VICTORIO ACUÑA FILIPPELLI / num:9514-1, email=hugoacuna@yahoo.es  
 Fecha: 2020.03.24 17:39:09 +01'00'

<b>projecte d'urbanització</b> sector no. 10-16 nucli nord Sant Genís Ajuntament de Palafolls	títol del plànol: Situació	plànol num: <b>00.1</b>	data: novembre 2019
	Arquitecte: Hugo Acuña Filippelli Col·legiat: 9514-1 col·laboradors: Giovanni Roncador	N 	Fulli: DIN A3
projecte executiu			

## SIGNATURES

1.- HUGO VICTORIO ACUÑA FILIPPELLI / num:9514-1, 24/03/2020 17:39  
2.- Joan Ignasi Carles Ledesma - DNI 45547820T (TCAT) (Secretari - Diligència per fer constar que el present projecte es compona de 7 documents, l'aprovació inicial del qual es va acordar per decret d'alcaldia 795/20 de 18 d'abril), 23/04/2020 11:45



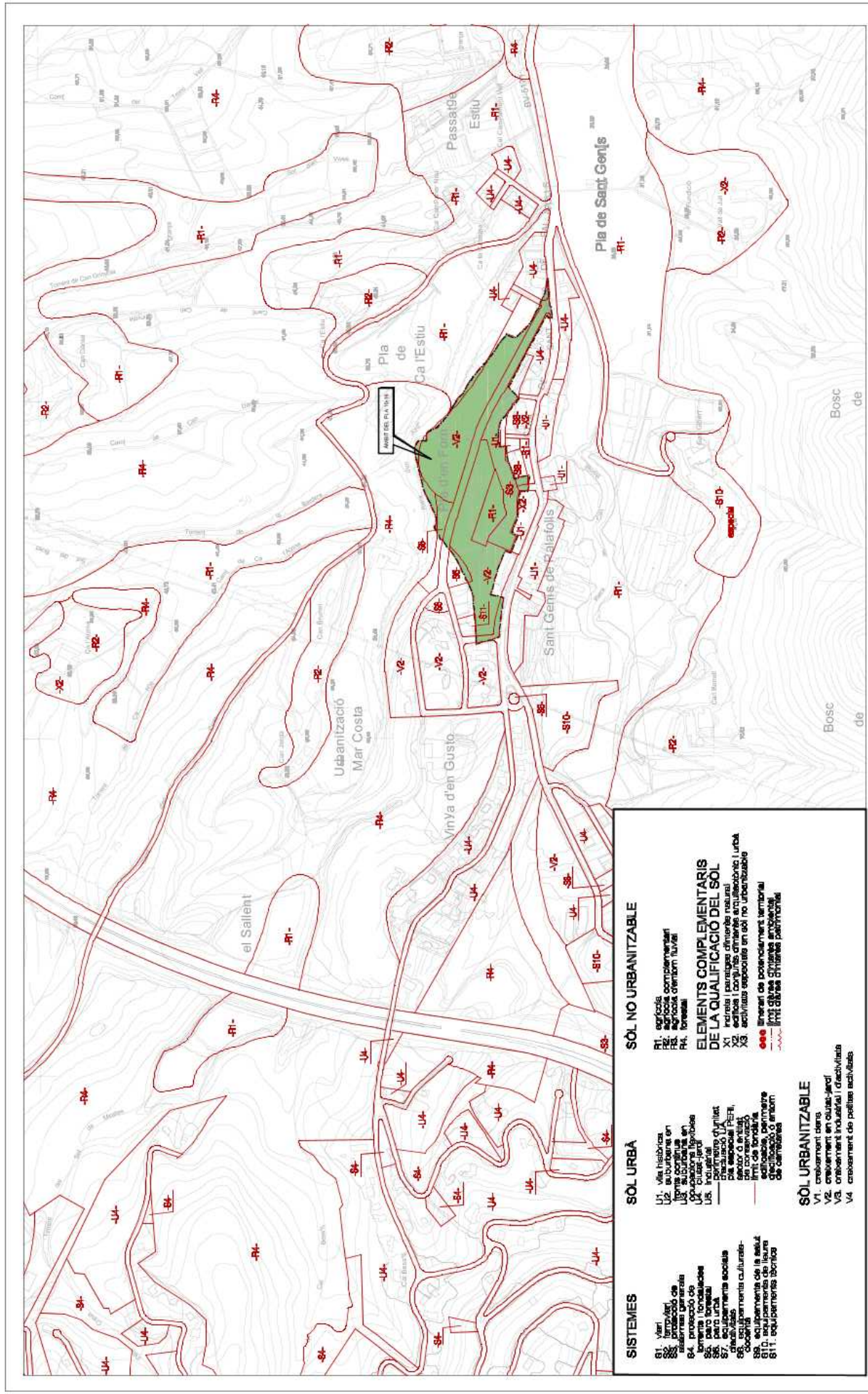
<b>projecte d'urbanització</b> sector no. 10-16 nucli nord Sant Genís		<b>Arquitecte:</b> Hugo Acuña Filippelli Col·legiat: 9514-1		<b>Arquitecte:</b> Hugo Acuña Filippelli Col·legiat: 9514-1		<b>titol del plànol:</b> Classificació del sòl vigent		<b>Full:</b> DIN A3		<b>plànol num.</b> <b>00.2</b>	
Ajuntament de Palafolls		col·laboradors: Giovanni Roncador		projecte executiu		escala 1/10000		novembre 2019			

Codi Segur de Verificació: fa8e0952-5c70-46fe-942b-0251648c2722  
 Origen: Administració  
 Identificador document original: ES\_L01010014\_2020\_6355785  
 Data d'impressió: 23/04/2020 16:35:17  
 Pàgina 3 de 29

**SIGNATURES**  
 1.- HUGO VICTORIO ACUÑA FILIPPELLI / num:9514-1, 24/03/2020 17:39  
 2.- Joan Ignasi Carles Ledesma - DNI 45547820T (TCAT) (Secretari - Diligència per fer constar que el present projecte es compon de 7 documents, l'aprovació inicial del qual es va acordar per decret d'alcaldia 795/20 de 18 d'abril), 23/04/2020 11:45



AJUNTAMENT DE PALAFOLLS  
 Aquest document és una còpia autèntica del document electrònic original. Comprovi l'autenticitat del document a <https://bpm.palafolls.cat/OAC/ValidarDoc.jsp> - Utilitzi el 'Codi Segur de Verificació' que apareix a la capçalera.



<p>plànol núm. <b>00.3</b></p>	
<p>Fulli: <b>DIN A3</b></p>	<p>escala <b>1/5000</b></p>
<p>projecte executiu</p>	
<p>titol del plànol:  <b>ZONIFICACIÓ DEL SÒL del Pla General</b></p>	
<p>Arquitecte:                  Hugo Acuña Filipelli                  Col·legiat: 9514-1                  col·laboradors:                  Giovanni Roncador</p>	
<p><b>projecte d'urbanització</b>                  sector no. 10-16 nucli nord Sant Genís</p>	
<p>Ajuntament de Palafròls</p>	

Codi Segur de Verificació: fa8e0952-5c70-46fe-942b-0251648c2722  
 Origen: Administració  
 Identificador document original: ES\_L01010014\_2020\_6355785  
 Data d'impressió: 23/04/2020 16:35:17  
 Pàgina 4 de 29

**SIGNATURES**  
 1.- HUGO VICTORIO ACUÑA FILIPPELLI / num:9514-1, 24/03/2020 17:39  
 2.- Joan Ignasi Carles Ledesma - DNI 45547820T (TCAT) (Secretari - Diligència per fer constar que el present projecte es compona de 7 documents, l'aprovació inicial del qual es va acordar per decret d'alcaldia 795/20 de 18 d'abril), 23/04/2020 11:45



AJUNTAMENT DE PALAFOLLS  
 Aquest document és una còpia autèntica del document electrònic original. Comprovi l'autenticitat del document a  
<https://bpm.palafolls.cat/OAC/ValidarDoc.jsp> - Utilitzi el 'Codi Segur de Verificació' que apareix a la capçalera.



<p>Àrea del pànel:  <b>Projecte - Orto fotografia aèria 2016</b> (veure: nomenclator cartogràfic i topogràfic de Catalunya)</p>		<p>plànol num.  <b>00.4</b></p>
<p>Arquitecte:          Hugo Acuña Filipelli          Col·legiat: 9514-1          col·laboradors:          Giovanni Roncador</p>	<p>Full:          DIN A3</p>	<p>escala 1/2000          novembre 2019</p>
<p><b>projecte d'urbanització</b>          sector no. 10-16 nucli nord Sant Genís</p>		<p>projecte executiu</p>
<p>Ajuntament de Palafolls</p>		

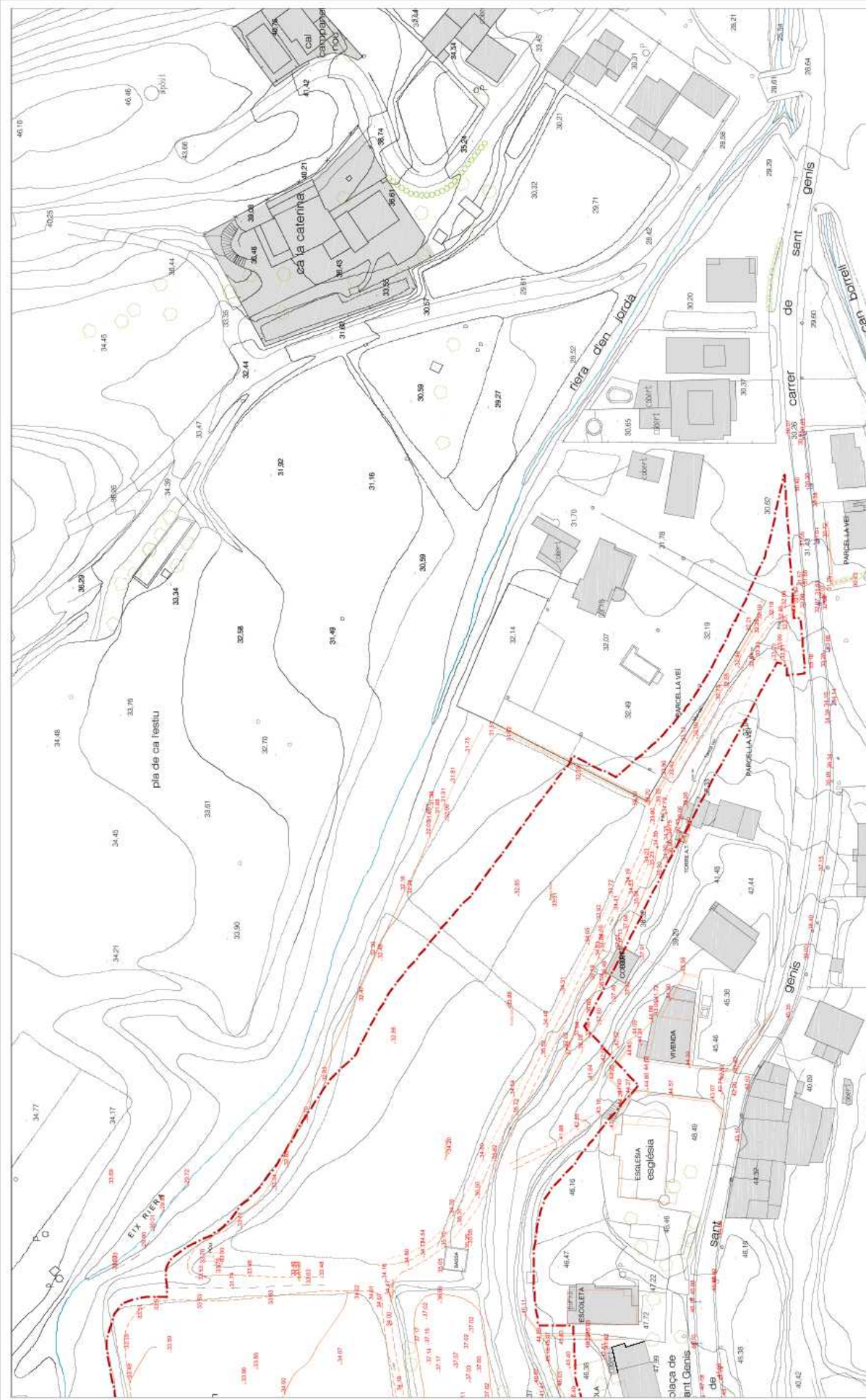
Codi Segur de Verificació: fa8e0952-5c70-46fe-942b-0251648c2722  
 Origen: Administració  
 Identificador document original: ES\_L01010014\_2020\_6355785  
 Data d'impressió: 23/04/2020 16:35:17  
 Pàgina 5 de 29

## SIGNATURES

1.- HUGO VICTORIO ACUÑA FILIPPELLI / num:9514-1, 24/03/2020 17:39  
 2.- Joan Ignasi Carles Ledesma - DNI 45547820T (TCAT) (Secretari - Diligència per fer constar que el present projecte es compon de 7 documents, l'aprovació inicial del qual es va acordar per decret d'alcaldia 795/20 de 18 d'abril), 23/04/2020 11:45

AJUNTAMENT DE PALAFOLLS

Aquest document és una còpia autèntica del document electrònic original. Comprovi l'autenticitat del document a <https://bpm.palafolls.cat/OAC/ValidarDoc.jsp> - Utilitzi el 'Codi Segur de Verificació' que apareix a la capçalera.



plànol num. **01.1**  
 Full: DIN A3  
 escala 1/1000  
 novembre 2019


titol del plànol:  
**PLÀNOL GENERAL - topogràfic**  
 projecte executiu

Arquitecte:  
 Hugo Acuña Filippelli  
 Col·legiat: 9514-1  
 col·laboradors:  
 Giovanni Roncador

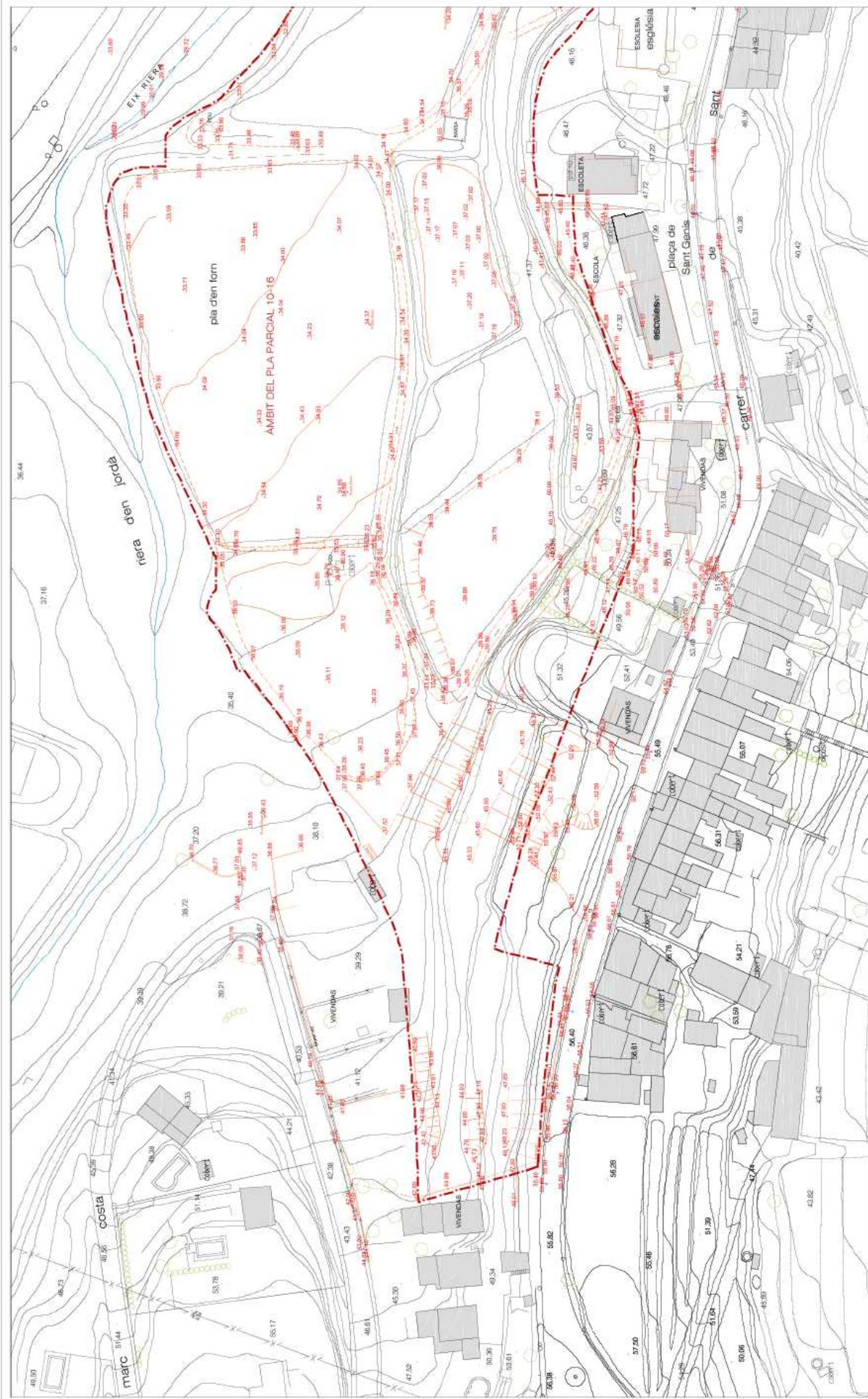
projecte d'urbanització  
 sector no. 10-16 nucli nord Sant Genís  
 Ajuntament de Palafolls

Codi Segur de Verificació: fa8e0952-5c70-46fe-942b-0251648c2722  
Origen: Administració  
Identificador document original: ES\_L01010014\_2020\_6355785  
Data d'impressió: 23/04/2020 16:35:17  
Pàgina 6 de 29

**SIGNATURES**  
1.- HUGO VICTORIO ACUÑA FILIPPELLI / num:9514-1, 24/03/2020 17:39  
2.- Joan Ignasi Carles Ledesma - DNI 45547820T (TCAT) (Secretari - Diligència per fer constar que el present projecte es compon de 7 documents, l'aprovació inicial del qual es va acordar per decret d'alcaldia 795/20 de 18 d'abril), 23/04/2020 11:45



AJUNTAMENT DE PALAFOLLS  
Aquest document és una còpia autèntica del document electrònic original. Comprovi l'autenticitat del document a <https://bpm.palaifolls.cat/OAC/ValidarDoc.jsp> - Utilitzi el 'Codi Segur de Verificació' que apareix a la capçalera.



títol del plànol: <b>PLÀNOL GENERAL - topogràfic</b> projecte executiu	Fulli: <b>DIN A3</b>	plànol num. <b>01.2</b>
	escala 1/1000	data: novembre 2019
<b>Arquitecte:</b> Hugo Acuña Filipelli Col·legiat: 9514-1 <b>col·laboradors:</b> Giovanni Roncador	<b>projecte d'urbanització</b> sector no. 10-16 nucli nord Sant Genís Ajuntament de Palaifolls	

Codi Segur de Verificació: fa8e0952-5c70-46fe-942b-0251648c2722  
 Origen: Administració  
 Identificador document original: ES\_L01010014\_2020\_6355785  
 Data d'impressió: 23/04/2020 16:35:17  
 Pàgina 7 de 29

**SIGNATURES**  
 1.- HUGO VICTORIO ACUÑA FILIPPELLI / num:9514-1, 24/03/2020 17:39  
 2.- Joan Ignasi Carles Ledesma - DNI 45547820T (TCAT) (Secretari - Diligència per fer constar que el present projecte es compon de 7 documents, l'aprovació inicial del qual es va acordar per decret d'alcaldia 795/20 de 18 d'abril), 23/04/2020 11:45

AJUNTAMENT DE PALAFOLLS  
 Aquest document és una còpia autèntica del document electrònic original. Comprovi l'autenticitat del document a <https://bpm.palaifolls.cat/OAC/ValidarDoc.jsp> - Utilitzi el 'Codi Segur de Verificació' que apareix a la capçalera.



**SISTEMES**  
 S1. viari  
 S1v. via de vianants  
 S2. ferrocarril  
 S3. protecció de sistemes generals  
 S4. protecció de linies d'alta tensió  
 S5. parc forestal  
 S6. parc urbà  
 S7. equipaments socials  
 S8. equipaments culturals-docents  
 S9. equipaments de la salut  
 S10. equipaments de lleure  
 S11. equipaments tecnics

**SÒL URBÀ**  
 U1. vila històrica  
 U2. suburbana on fronts continus  
 U3. suburbana en fronts discontinus  
 U4. industrial  
 U5. permetre d'unitat permetre d'unitat per a espais per a sector o entorn de conservació de patrimoni edificable, per mitjà de característiques

**SÒL NO URBANITZABLE**  
 R1. agrícola  
 R2. agrícola complementari  
 R3. agrícola d'entorn fluvial  
 R4. forestal

**SÒL URBANITZABLE**  
 V1. creixement en curat-jardí  
 V2. creixement industrial i d'activitats  
 V3. creixement de petites activitats  
 V4. creixement de petites activitats

**ELEMENTS COMPLEMENTARIS DE LA QUALIFICACIÓ DEL SÒL**  
 X1. infraestructures d'interès natural  
 X2. edificis i conjunts d'interès arquitectònic i urbà  
 X3. activitats especials en sòl no urbanitzable

**límit d'ús d'interès ambiental**  
 límit d'ús d'interès patrimonial  
 c.s.p.b.: cota de referència de la planta baixa

**SUPERFÍCIES DE SÒL**  
 superfície total sector **36.474 m<sup>2</sup>**  
 S6. 10.638 m<sup>2</sup> S8 i S9. 3.373 m<sup>2</sup> S4. 1.925 m<sup>2</sup>  
 V2 - X2. eliminat S1. 6.439 m<sup>2</sup> S1v. 2.063 m<sup>2</sup>  
 V2b i V2p. 3.974 m V2b HP. 2.013 m<sup>2</sup> S8esp. 6.040 m<sup>2</sup>

**secció B-B' escala 1/500**

Existeix una variació de 42,3m. entre el topogràfic de l'estudi d'urbanitzabilitat de l'A.C.A. i el topogràfic base de projecte.

**plànol modificat el gener 2018 a requeriment de la Comissió Territorial d'Urbanisme de Barcelona segons el acord del 8 de novembre 2017**  
 - s'ha eliminat la clau V2 - X2 (vert privat) per la clau S6 (parc urbà) en els solars adjacents a l'àmbit - S6 S9 -  
 - s'han modificat els àmbits màxims d'ocupació dels habitatges (V2p, V2b i V2 HP) per tal de permetre una certa flexibilitat

**PROJECTE D'URBANITZACIÓ**  
 sector no. 10-16 nucli nord Sant Genís


**PLÀNOL GENERAL - Qualificació sol proposada**  
 (Plànols corresponents al Pla Parcial Sector 10-16)

Arquitecte: Hugo Acuña Filipelli  
 Col·legiat: 9514-1  
 col·laboradors: Giovanni Romcardo

plànol num: **01.3**  
 Full: DIN A3  
 escala 1/1000  
 febrer 2020

Codi Segur de Verificació: fa8e0952-5c70-46fe-942b-0251648c2722
Origen: Administració
Identificador document original: ES\_L01010014\_2020\_6355785
Data d'impressió: 23/04/2020 16:35:17
Pàgina 8 de 29

SIGNATURES
1.- HUGO VICTORIO ACUÑA FILIPPELLI / num:9514-1, 24/03/2020 17:39
2.- Joan Ignasi Carles Ledesma - DNI 45547820T (TCAT) (Secretari - Diligència per fer constar que el present projecte es compon de 7 documents, l'aprovació inicial del qual es va acordar per decret d'alcaldia 795/20 de 18 d'abril), 23/04/2020 11:45



AJUNTAMENT DE PALAFOLLS
Aquest document és una còpia autèntica del document electrònic original. Comprovi l'autenticitat del document a https://bpm.palafolls.cat/OAC/ValidarDoc.jsp - Utilitzi el 'Codi Segur de Verificació' que apareix a la capçalera.

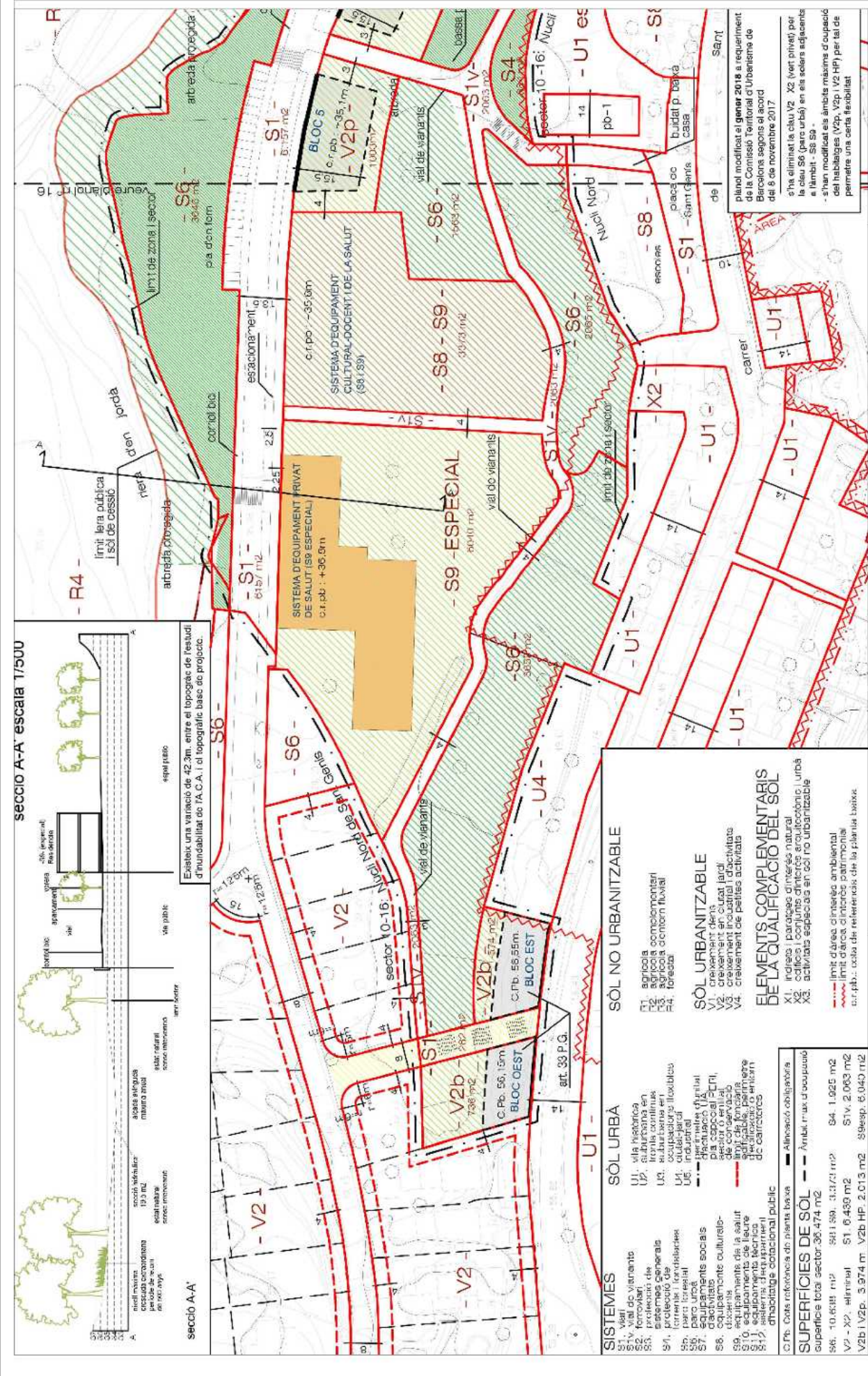


Table with project details:
- Title: PLANOL GENERAL - Qualificació sol proposada
- Scale: escala 1/1000
- Date: febrer 2020
- Author: Arquitecte: Hugo Acuña Filipelli
- Collaborators: Giovanni Roncador
- Project: projecte d'urbanització sector no. 10-16 nucli nord Sant Genís



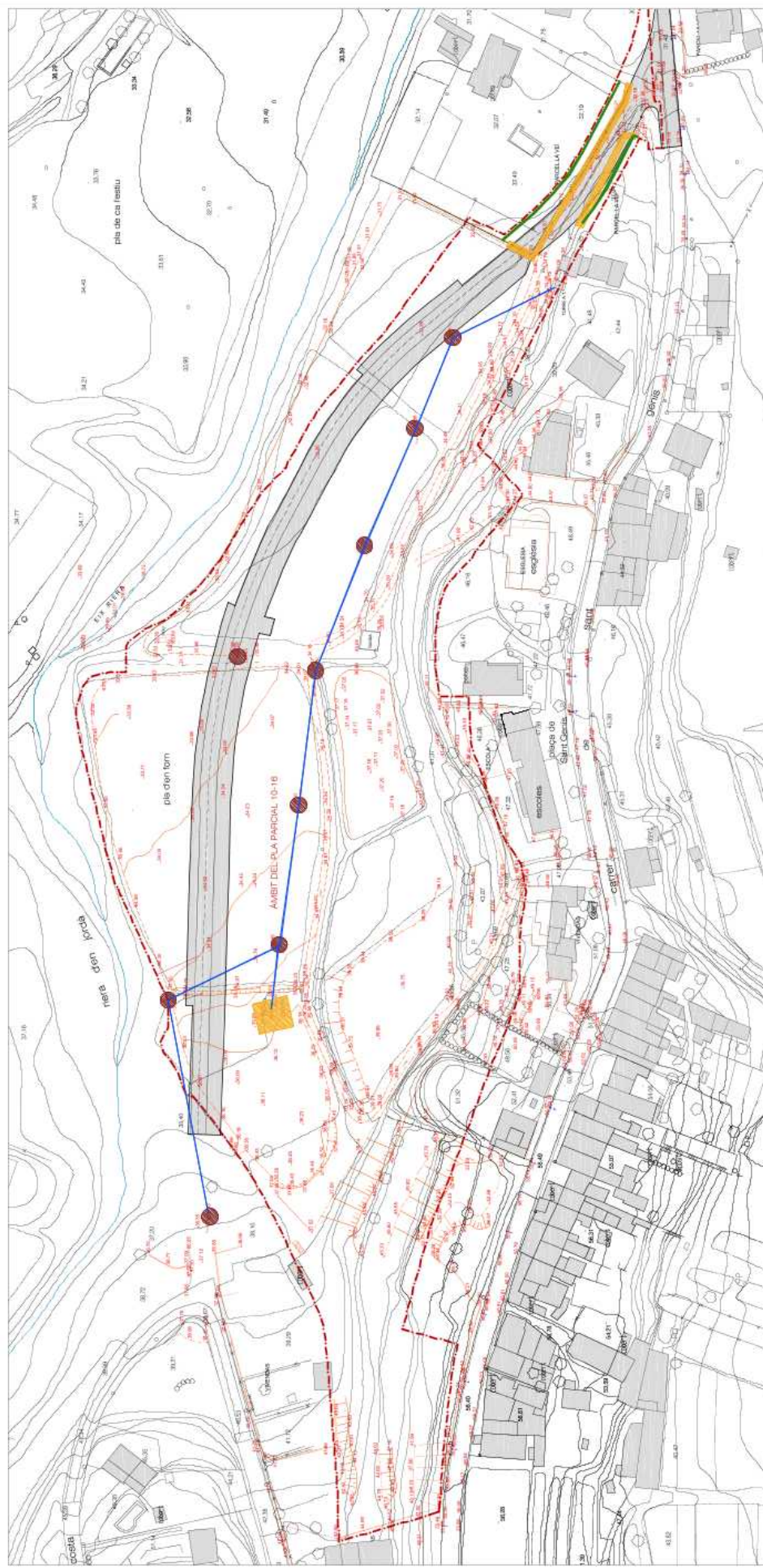
Codi Segur de Verificació: fa8e0952-5c70-46fe-942b-0251648c2722  
 Origen: Administració  
 Identificador document original: ES\_L01010014\_2020\_6355785  
 Data d'impressió: 23/04/2020 16:35:17  
 Pàgina 9 de 29

**SIGNATURES**

1.- HUGO VICTORIO ACUÑA FILIPELLI / num:9514-1, 24/03/2020 17:39  
 2.- Joan Ignasi Carles Ledesma - DNI 45547820T (TCAT) (Secretari - Diligència per fer constar que el present projecte es compon de 7 documents, l'aprovació inicial del qual es va acordar per decret d'alcaldia 795/20 de 18 d'abril), 23/04/2020 11:45



AJUNTAMENT DE PALAFOLLS  
 Aquest document és una còpia autèntica del document electrònic original. Comprovi l'autenticitat del document a  
<https://bpm.palaifolls.cat/OAC/ValidarDoc.jsp> - Utilitzi el 'Codi Segur de Verificació' que apareix a la capçalera.

**SIMBOLOGIA**

- SERVEIS EXISTENTS A ENDERROCCAR (BAIXA TENSIÓ) a carreg de ENDESA
- ELEMENTS A ENDERROCCAR
- ELEMENTS A ENDERROCCAR a carreg de ENDESA (ref. AMAT02.000031755)
- ELEMENTS A CONSTRUIR

**projecte d'urbanització**  
 sector no. 10-16 nucli nord Sant Genís



Ajuntament de Palaifolls

**Arquitecte:**  
 Hugo Acuña Filipelli  
 Col·legiat: 9514-1  
**col·laboradors:**  
 Giovanni Roncador

titol del plànol:  
**PLÀNOL GENERAL - enderrocaments**  
 projecte executiu

N   
 Full:  
 DIN A3

plànol num:  
**01.5**  
 escala 1/1500  
 novembre 2019

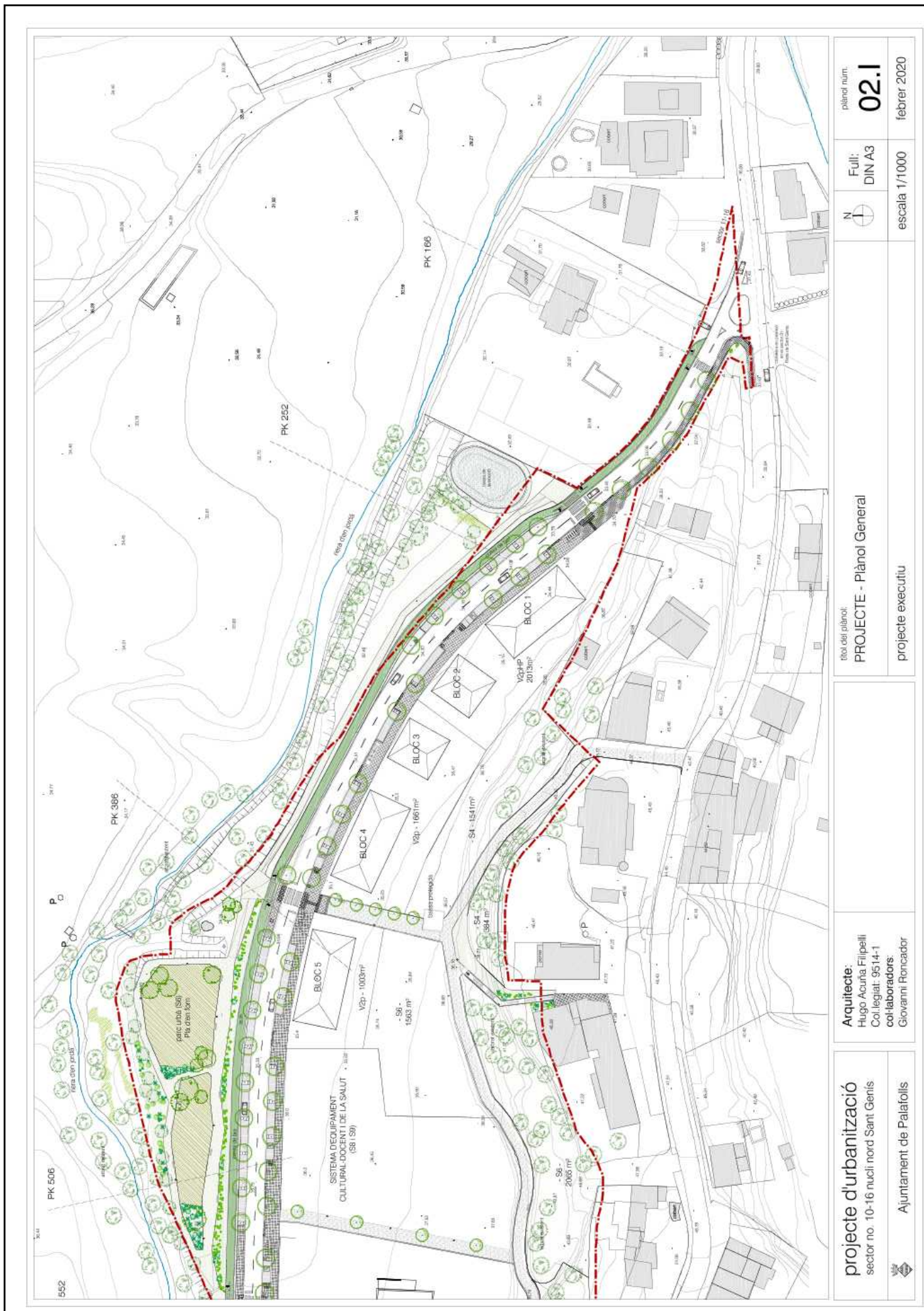
Codi Segur de Verificació: fa8e0952-5c70-46fe-942b-0251648c2722  
 Origen: Administració  
 Identificador document original: ES\_L01010014\_2020\_6355785  
 Data d'impressió: 23/04/2020 16:35:17  
 Pàgina 10 de 29

## SIGNATURES

1.- HUGO VICTORIO ACUÑA FILIPPELLI / num:9514-1, 24/03/2020 17:39  
 2.- Joan Ignasi Carles Ledesma - DNI 45547820T (TCAT) (Secretari - Diligència per fer constar que el present projecte es compon de 7 documents, l'aprovació inicial del qual es va acordar per decret d'alcaldia 795/20 de 18 d'abril), 23/04/2020 11:45



AJUNTAMENT DE PALAFOLLS  
 Aquest document és una còpia autèntica del document electrònic original. Comprovi l'autenticitat del document a  
<https://bpm.palafolls.cat/OAC/ValidarDoc.jsp> - Utilitzi el 'Codi Segur de Verificació' que apareix a la capçalera.



<b>projecte d'urbanització</b> sector no. 10-16 nucli nord Sant Genís 	<b>Arquitecte:</b> Hugo Acuña Filippelli Col·legiat: 9514-1 <b>col·laboradors:</b> Giovanni Roncador	títol del plànol: <b>PROJECTE - Plànol General</b> projecte executiu	Full: DIN A3	plànol num. <b>02.1</b>
			escala 1/1000	febrer 2020


Codi Segur de Verificació: fa8e0952-5c70-46fe-942b-0251648c2722  
 Origen: Administració  
 Identificador document original: ES\_L01010014\_2020\_6355785  
 Data d'impressió: 23/04/2020 16:35:17  
 Pàgina 11 de 29

## SIGNATURES

1.- HUGO VICTORIO ACUÑA FILIPPELLI / num:9514-1, 24/03/2020 17:39  
 2.- Joan Ignasi Carles Ledesma - DNI 45547820T (TCAT) (Secretari - Diligència per fer constar que el present projecte es compon de 7 documents, l'aprovació inicial del qual es va acordar per decret d'alcaldia 795/20 de 18 d'abril), 23/04/2020 11:45

AJUNTAMENT DE PALAFOLLS

Aquest document és una còpia autèntica del document electrònic original. Comprovi l'autenticitat del document a <https://bpm.palafolls.cat/OAC/ValidarDoc.jsp> - Utilitzi el 'Codi Segur de Verificació' que apareix a la capçalera.



títol del plànol:

PROJECTE - Plànol General

projecte executiu

plànol num.

02.11

febrer 2020

N



Full:

DIN A3

escala 1/1000

Arquitecte:

Hugo Acuña Filippelli  
Col·legiat: 9514-1

col·laboradors:

Giovanni Roncador

projecte d'urbanització

sector no. 10-16 nucli nord Sant Genís



Ajuntament de Palafolls



SECTOR 10-16			
PUNT	X	Y	Z
A-BASE P01	477045.89	4612047.52	32.19
PUNT B	477022.66	4612060.27	32.90
PUNT B1	477012.90	4612065.63	
PUNT C	477002.47	4612078.28	33.31
PUNT D	476965.52	4612119.49	34.12
PUNT D1	476948.62	4612143.65	
PUNTE	476920.70	4612158.51	34.45
PUNT F	476898.44	4612170.36	34.58
PUNT F1	476857.44	4612192.20	
PUNT G	476802.45	4612193.87	35.50
H-BASE P21	476692.83	4612197.21	36.64
provisional - SECTOR 11			
PUNT H1	476680.84	4612197.57	36.74
PUNT H2	476666.11	4612198.02	
PUNT H3	476650.36	4612196.40	37.25
PUNT H4	476641.05	4612195.44	37.38



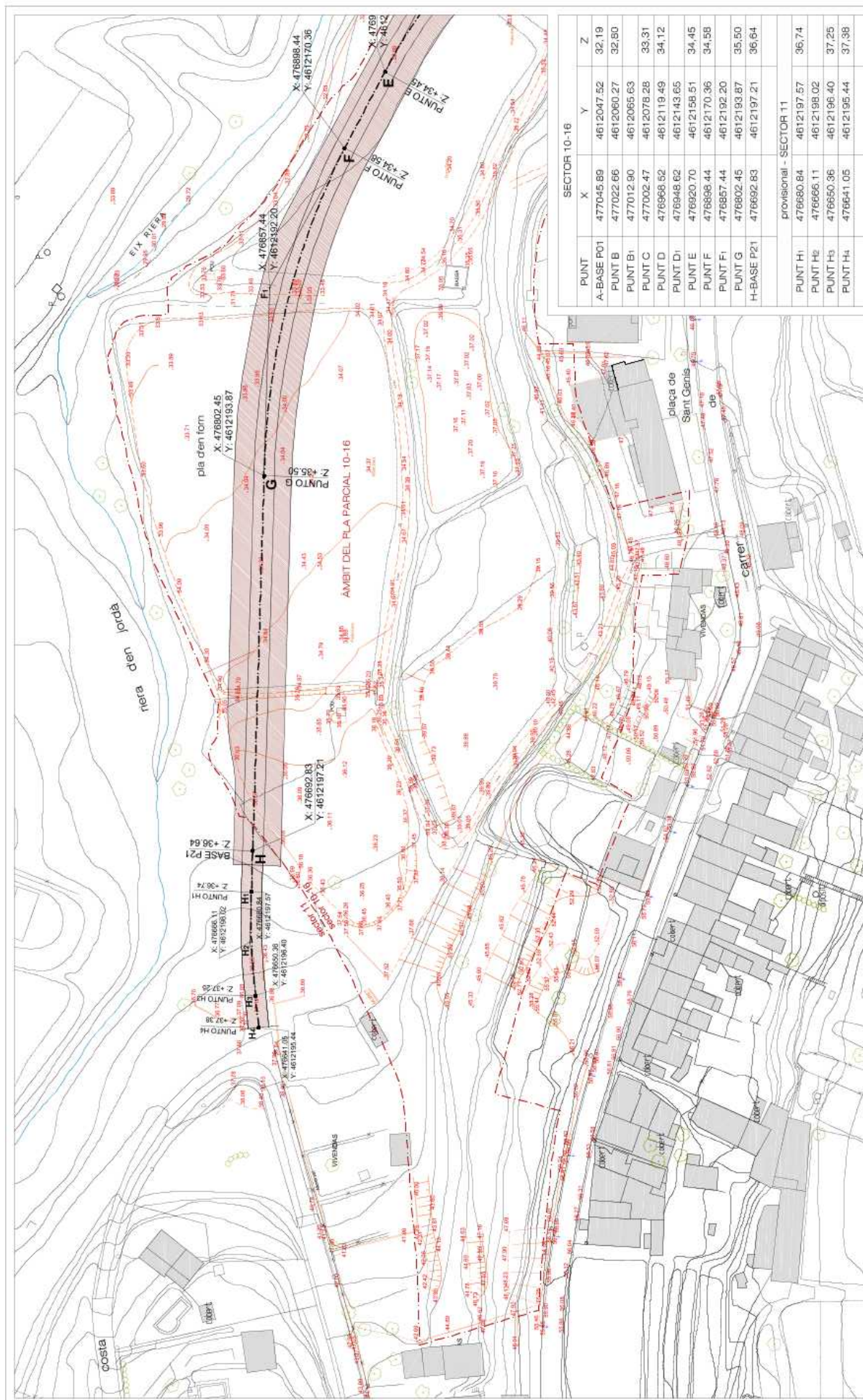
Arhitecte: Hugo Acuña Filippelli Col·legiat: 9514-1 col·laboradors: Giovanni Roncador		Títol del plànol: Planta definició eixos de replanteig - topogràfic projecte executiu	
projecte d'urbanització sector no. 10-16 nucli nord Sant Genis		escala 1/1000 data: novembre 2019	

Codi Segur de Verificació: fa8e0952-5c70-46fe-942b-0251648c2722  
 Origen: Administració  
 Identificador document original: ES\_L01010014\_2020\_6355785  
 Data d'impressió: 23/04/2020 16:35:17  
 Pàgina 13 de 29

**SIGNATURES**  
 1.- HUGO VICTORIO ACUÑA FILIPPELLI / num:9514-1, 24/03/2020 17:39  
 2.- Joan Ignasi Carles Ledesma - DNI 45547820T (TCAT) (Secretari - Diligència per fer constar que el present projecte es compon de 7 documents, l'aprovació inicial del qual es va acordar per decret d'alcaldia 795/20 de 18 d'abril), 23/04/2020 11:45



AJUNTAMENT DE PALAFOLLS  
 Aquest document és una còpia autèntica del document electrònic original. Comprovi l'autenticitat del document a <https://bpm.palaifolls.cat/OAC/ValidarDoc.jsp> - Utilitzi el Codi Segur de Verificació que apareix a la capçalera.



N	Full:	escala 1/1000	plànol núm.
			<b>02.b</b>
			novembre 2019

titol del plànol:  
**Planta definició eixos de replanteig - topogràfic**  
 projecte executiu

Arquitecte:  
 Hugo Acuña Filipelli  
 Col·legiat: 9514-1  
 col·laboradors:  
 Giovanni Roncador

**projecte d'urbanització**  
 sector no. 10-16 nucli nord Sant Genís  
 Ajuntament de Palaifolls

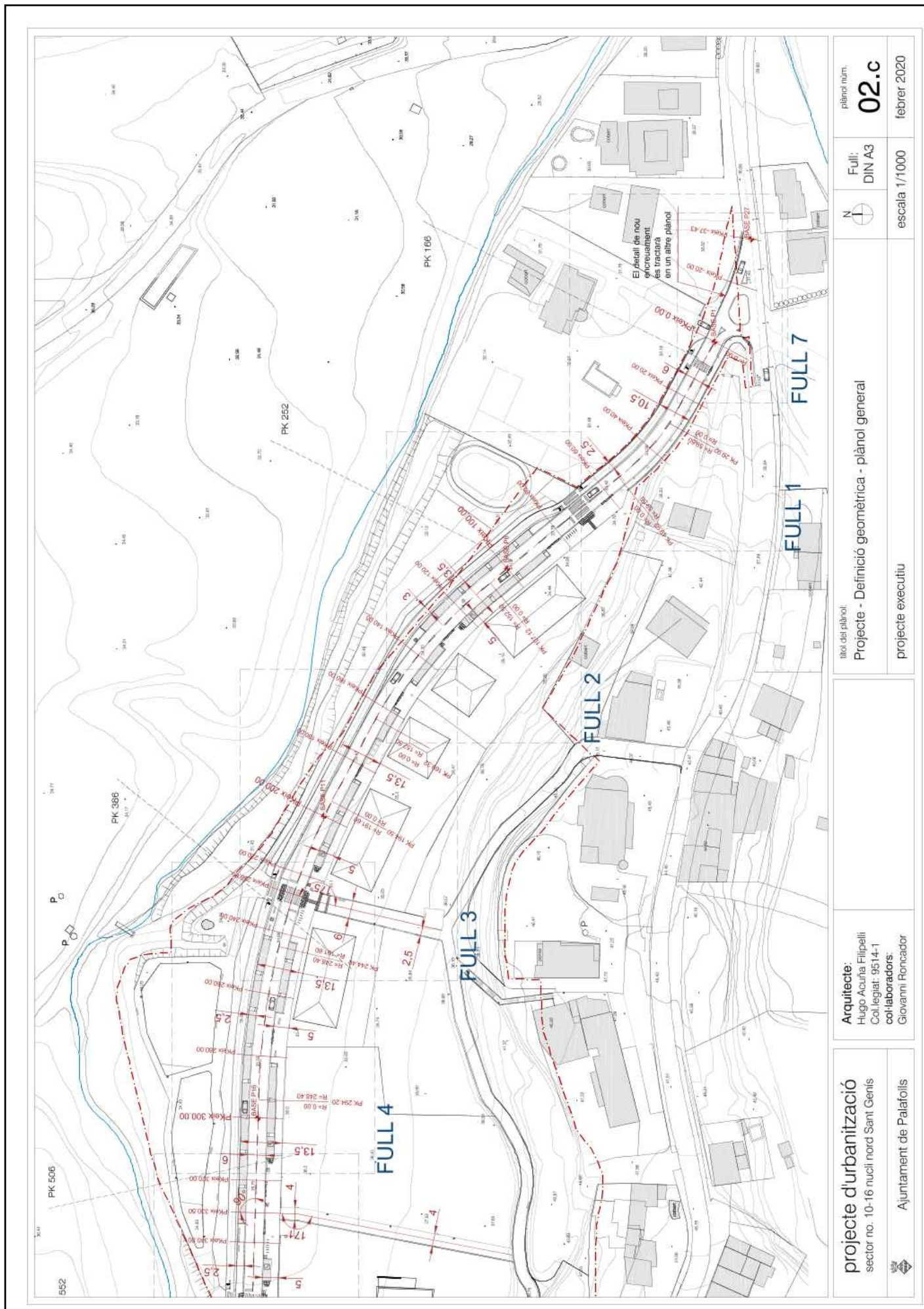
Codi Segur de Verificació: fa8e0952-5c70-46fe-942b-0251648c2722  
 Origen: Administració  
 Identificador document original: ES\_L01010014\_2020\_6355785  
 Data d'impressió: 23/04/2020 16:35:17  
 Pàgina 14 de 29

## SIGNATURES

1.- HUGO VICTORIO ACUÑA FILIPPELLI / num:9514-1, 24/03/2020 17:39  
 2.- Joan Ignasi Carles Ledesma - DNI 45547820T (TCAT) (Secretari - Diligència per fer constar que el present projecte es compon de 7 documents, l'aprovació inicial del qual es va acordar per decret d'alcaldia 795/20 de 18 d'abril), 23/04/2020 11:45

AJUNTAMENT DE PALAFOLLS

Aquest document és una còpia autèntica del document electrònic original. Comprovi l'autenticitat del document a <https://bpm.palafolls.cat/OAC/ValidarDoc.jsp - Utilitzi el 'Codi Segur de Verificació' que apareix a la capçalera.>



títol del plànol:

Projecte - Definició geomètrica - plànol general

projecte executiu

plànol núm.

Full:

DIN A3

escala 1/1000



02.c

febrer 2020

Arquitecte:

Hugo Acuña Filipelli  
 Col·legiat: 9514-1  
 col·laboradors:  
 Giovanni Roncador

projecte d'urbanització

sector no. 10-16 nucli nord Sant Genís

Ajuntament de Palafolls

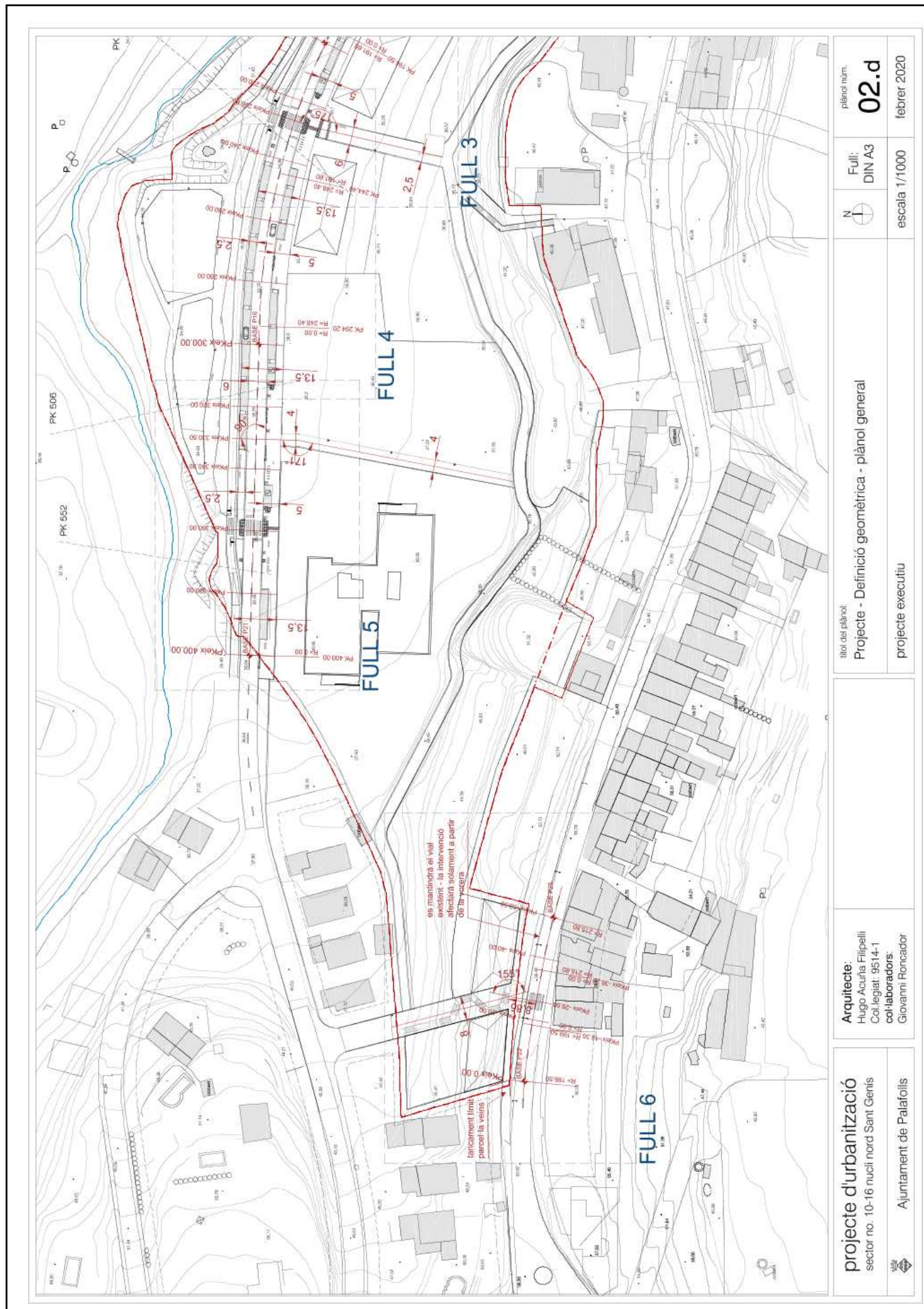


## SIGNATURES

1.- HUGO VICTORIO ACUÑA FILIPPELLI / num:9514-1, 24/03/2020 17:39  
 2.- Joan Ignasi Carles Ledesma - DNI 45547820T (TCAT) (Secretari - Diligència per fer constar que el present projecte es compon de 7 documents, l'aprovació inicial del qual es va acordar per decret d'alcaldia 795/20 de 18 d'abril), 23/04/2020 11:45



AJUNTAMENT DE PALAFOLLS  
 Aquest document és una còpia autèntica del document electrònic original. Comprovi l'autenticitat del document a  
<https://bpm.palafolls.cat/OAC/ValidarDoc.jsp> - Utilitzi el 'Codi Segur de Verificació' que apareix a la capçalera.



títol del plànol:

Projecte - Definició geomètrica - plànol general

projecte executiu

plànol núm.

**02.d**

Full:

DIN A3

N

febrer 2020

escala 1/1000

Arquitecte:

Hugo Acuña Filippelli  
 Col.legiat: 9514-1  
 col·laboradors:  
 Giovanni Roncador

projecte d'urbanització

sector no. 10-16 nucli nord Sant Genís

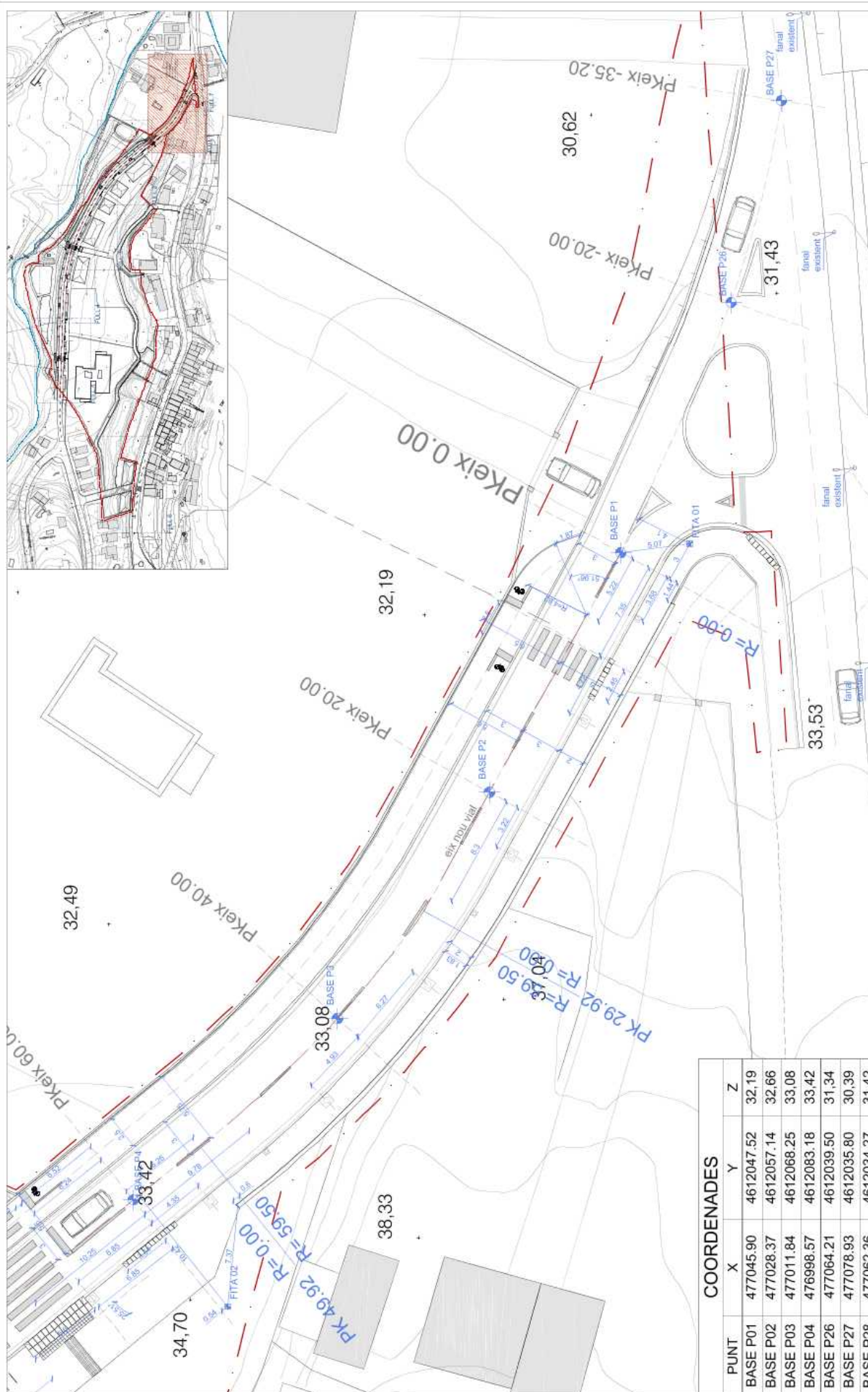
Ajuntament de Palafolls

Codi Segur de Verificació: fa8e0952-5c70-46fe-942b-0251648c2722  
 Origen: Administració  
 Identificador document original: ES\_L01010014\_2020\_6355785  
 Data d'impressió: 23/04/2020 16:35:17  
 Pàgina 16 de 29

**SIGNATURES**  
 1.- HUGO VICTORIO ACUÑA FILIPPELLI / num:9514-1, 24/03/2020 17:39  
 2.- Joan Ignasi Carles Ledesma - DNI 45547820T (TCAT) (Secretari - Diligència per fer constar que el present projecte es compona de 7 documents, l'aprovació inicial del qual es va acordar per decret d'alcaldia 795/20 de 18 d'abril), 23/04/2020 11:45



AJUNTAMENT DE PALAFOLLS  
 Aquest document és una còpia autèntica del document electrònic original. Comprovi l'autenticitat del document a <https://bpm.palafolls.cat/OAC/ValidarDoc.jsp> - Utilitzi el 'Codi Segur de Verificació' que apareix a la capçalera.



COORDENADES			
PUNT	X	Y	Z
BASE P01	477045.90	4612047.52	32.19
BASE P02	477028.37	4612057.14	32.66
BASE P03	477011.84	4612068.25	33.08
BASE P04	476998.57	4612083.18	33.42
BASE P26	477064.21	4612039.50	31.34
BASE P27	477078.93	4612035.80	30.39
BASE P28	477062.36	4612034.27	31.42

**projecte d'urbanització**  
 sector no. 10-16 nucli nord Sant Genís  
 Ajuntament de Palafolls

**Arquitecte:**  
 Hugo Acuña Filipelli  
 Col·legiat: 9514-1  
 col·laboradors:  
 Giovanni Roncador

**Itol del pàl·lols:**  
 Projecte - Definició geomètrica - full 01  
 projecte executiu

**Full:**  
 DIN A3

**escala:**  
 1/250

**plànol num.:**  
**02.1**

**febrer 2020**

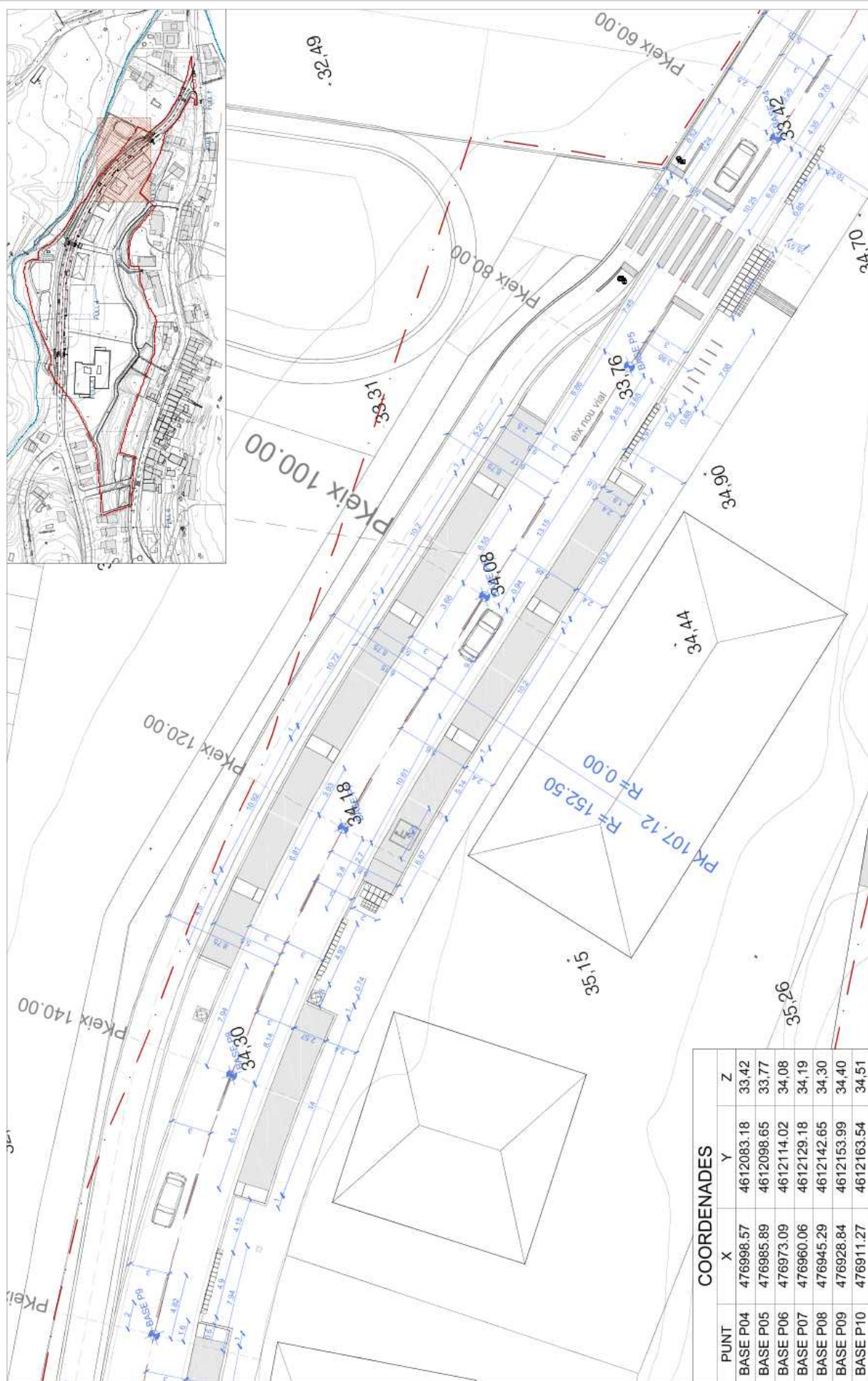


Codi Segur de Verificació: fa8e0952-5c70-46fe-942b-0251648c2722  
 Origen: Administració  
 Identificador document original: ES\_L01010014\_2020\_6355785  
 Data d'impressió: 23/04/2020 16:35:17  
 Pàgina 17 de 29

**SIGNATURES**  
 1.- HUGO VICTORIO ACUÑA FILIPPELLI / num:9514-1, 24/03/2020 17:39  
 2.- Joan Ignasi Carles Ledesma - DNI 45547820T (TCAT) (Secretari - Diligència per fer constar que el present projecte es compon de 7 documents, l'aprovació inicial del qual es va acordar per decret d'alcaldia 795/20 de 18 d'abril), 23/04/2020 11:45



AJUNTAMENT DE PALAFOLLS  
 Aquest document és una còpia autèntica del document electrònic original. Comprovi l'autenticitat del document a <https://bpm.palafolls.cat/OAC/ValidarDoc.jsp> - Utilitzi el 'Codi Segur de Verificació' que apareix a la capçalera.



COORDENADES			
PUNT	X	Y	Z
BASE P04	476998.57	4612083.18	33.42
BASE P05	476985.89	4612098.65	33.77
BASE P06	476973.09	4612114.02	34.08
BASE P07	476960.06	4612129.18	34.19
BASE P08	476945.29	4612142.65	34.30
BASE P09	476928.84	4612153.99	34.40
BASE P10	476911.27	4612163.54	34.51

Full: DIN A3  
 escala 1/250  
 febrer 2020  
 plànol num. **02.2**  
 projecte executiu  
 Projecte - Definició geomètrica - full 02  
 Itol del plànol: projecte executiu

**Arquitecte:**  
 Hugo Acuña Filipelli  
 Col·legiat: 9514-1  
**col·laboradors:**  
 Giovanni Roncador

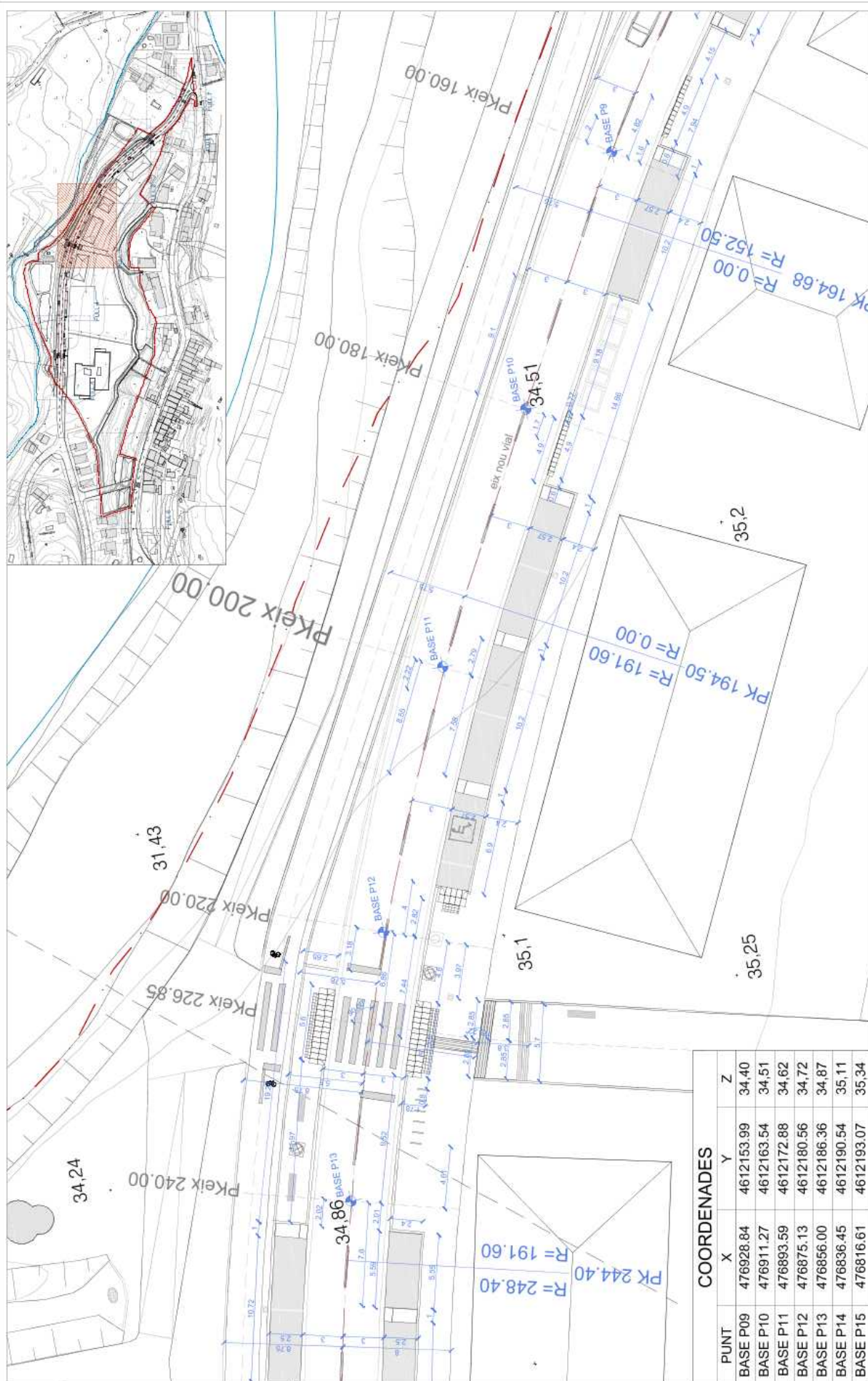
**projecte d'urbanització**  
 sector no. 10-16 nucli nord Sant Genís  
 Ajuntament de Palafolls

Codi Segur de Verificació: fa8e0952-5c70-46fe-942b-0251648c2722  
 Origen: Administració  
 Identificador document original: ES\_L01010014\_2020\_6355785  
 Data d'impressió: 23/04/2020 16:35:17  
 Pàgina 18 de 29

**SIGNATURES**  
 1.- HUGO VICTORIO ACUÑA FILIPPELLI / num:9514-1, 24/03/2020 17:39  
 2.- Joan Ignasi Carles Ledesma - DNI 45547820T (TCAT) (Secretari - Diligència per fer constar que el present projecte es compona de 7 documents, l'aprovació inicial del qual es va acordar per decret d'alcaldia 795/20 de 18 d'abril), 23/04/2020 11:45



AJUNTAMENT DE PALAFOLLS  
 Aquest document és una còpia autèntica del document electrònic original. Comprovi l'autenticitat del document a <https://bpm.palafolls.cat/OAC/ValidarDoc.jsp> - Utilitzi el 'Codi Segur de Verificació' que apareix a la capçalera.



COORDENADES		
PUNT	X	Y
BASE P09	476928.84	4612153.99
BASE P10	476911.27	4612163.54
BASE P11	476893.59	4612172.88
BASE P12	476875.13	4612180.56
BASE P13	476856.00	4612186.36
BASE P14	476836.45	4612190.54
BASE P15	476816.61	4612193.07

**projecte d'urbanització**  
 sector no. 10-16 nucli nord Sant Genís

**Arquitecte:**  
 Hugo Acuña Filipelli  
 Col·legiat: 9514-1  
**col·laboradors:**  
 Giovanni Roncador

**projecte executiu**

**Projecte - Definició geomètrica - part 03**

Itol del pal·lols:  
 Projecte - Definició geomètrica - part 03

Full: DIN A3  
 escala 1/250

plànol num. **02.3**  
 febrer 2020

Ajuntament de Palafolls



AJUNTAMENT DE PALAFOLLS  
 Aquest document és una còpia autèntica del document electrònic original. Comprovi l'autenticitat del document a <https://bpm.palafolls.cat/OAC/ValidarDoc.jsp> - Utilitzi el 'Codi Segur de Verificació' que apareix a la capçalera.



COORDENADES			
PUNT	X	Y	Z
BASE P12	476875.13	4612180.56	34.72
BASE P13	476886.00	4612186.36	34.87
BASE P14	476836.45	4612190.54	35.11
BASE P15	476816.61	4612193.07	35.34
BASE P16	476796.64	4612194.05	35.57
BASE P17	476776.65	4612194.62	35.79
BASE P18	476756.66	4612195.19	36.02
BASE P19	476736.67	4612195.77	36.25
BASE P20	476716.68	4612196.42	36.46

**projecte d'urbanització**  
 sector no. 10-16 nucli nord Sant Genís

Ajuntament de Palafolls

**Arquitecte:**  
 Hugo Acuña Filipelli  
 Col·legiat: 9514-1  
**col·laboradors:**  
 Giovanni Roncador

**Itol del pal·lari:**  
 Projecte - Definició geomètrica - part 04

projecte executiu

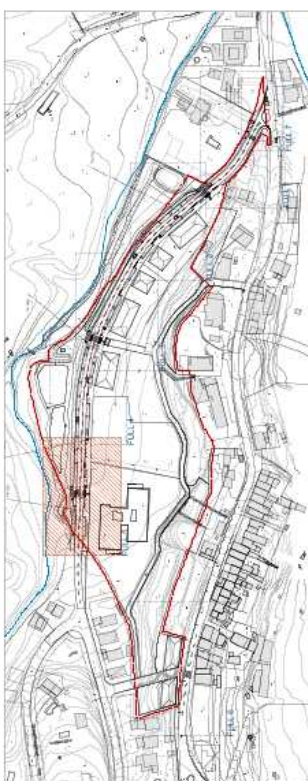
escala 1/250

Full: DIN A3

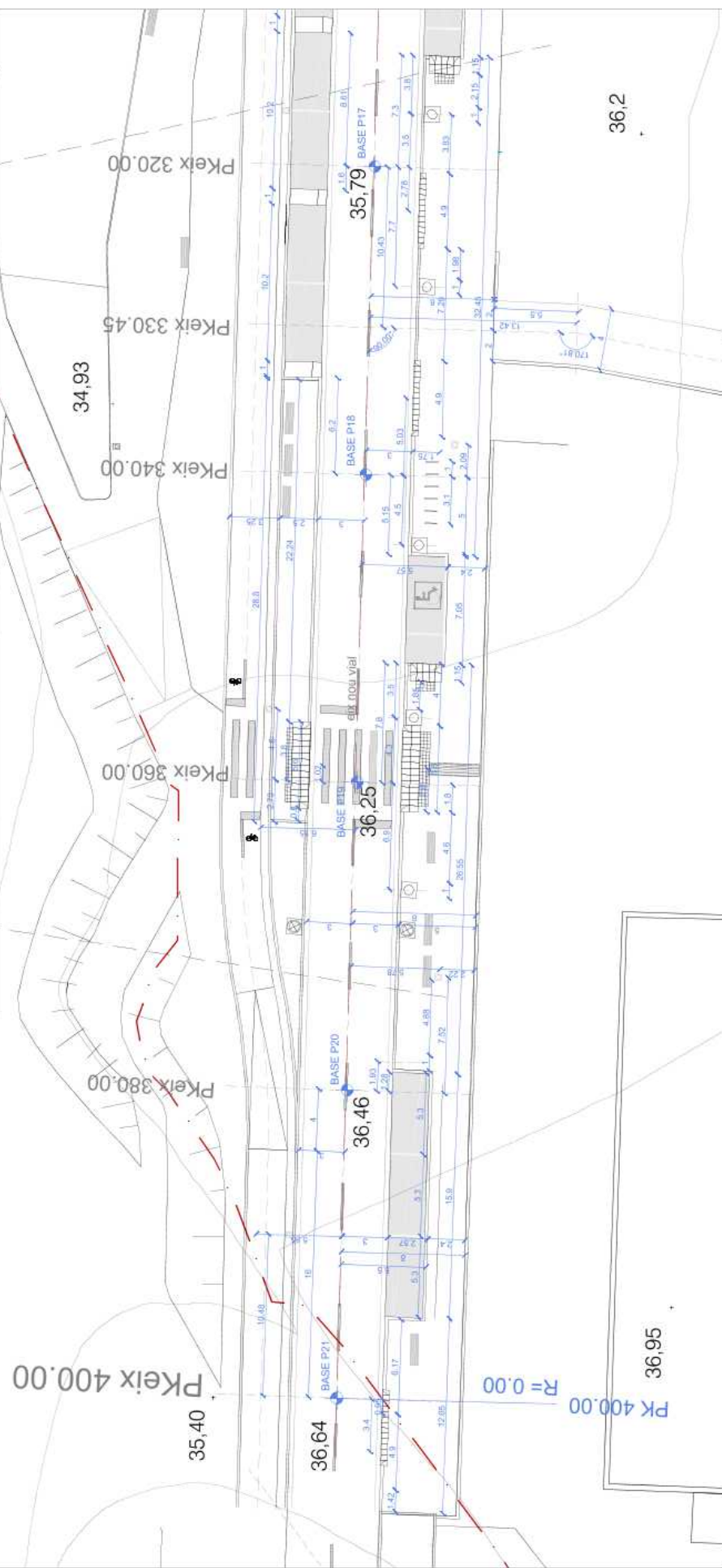
plànol núm. **02.4**

febrer 2020

AJUNTAMENT DE PALAFOLLS  
 Aquest document és una còpia autèntica del document electrònic original. Comprovi l'autenticitat del document a <https://bpm.palafolls.cat/OAC/ValidarDoc.jsp> - Utilitzi el 'Codi Segur de Verificació' que apareix a la capçalera.



COORDENADES			
PUNT	X	Y	Z
BASE P15	476816.61	4612193.07	35,34
BASE P16	476796.64	4612194.05	35,57
BASE P17	476776.65	4612194.62	35,79
BASE P18	476756.66	4612195.19	36,02
BASE P19	476736.67	4612195.77	36,25
BASE P20	476716.68	4612196.42	36,46
BASE P21	476696.69	4612197.08	36,64
BASE P22	476559.73	4612108.73	58,99
BASE P23	476579.54	4612106.03	56,12



projecte d'urbanització sector no. 10-16 nucli nord Sant Genís Ajuntament de Palafolls	Arquitecte: Hugo Acuña Filipelli Col·legiat: 9514-1 col·laboradors: Giovanni Roncador	lloci del projecte: Projecte - Definició geomètrica - part 05 projecte executiu		Full: DIN A3	plànol núm. <b>02.5</b>
		escala 1/250	febrer 2020		

## SIGNATURES

1.- HUGO VICTORIO ACUÑA FILIPPELLI / num:9514-1, 24/03/2020 17:39  
 2.- Joan Ignasi Carles Ledesma - DNI 45547820T (TCAT) (Secretari - Diligència per fer constar que el present projecte es compon de 7 documents, l'aprovació inicial del qual es va acordar per decret d'alcaldia 795/20 de 18 d'abril), 23/04/2020 11:45



projecte d'urbanització  
 sector no. 10-16 nucli nord Sant Genís

Ajuntament de Palafolls

Arquitecte:  
 Hugo Acuña Filipelli  
 Col·legiat: 9514-1  
 col·laboradors:  
 Giovanni Roncador

títol del pal·lari:  
 Projecte - Definició geomètrica - full 06

projecte executiu

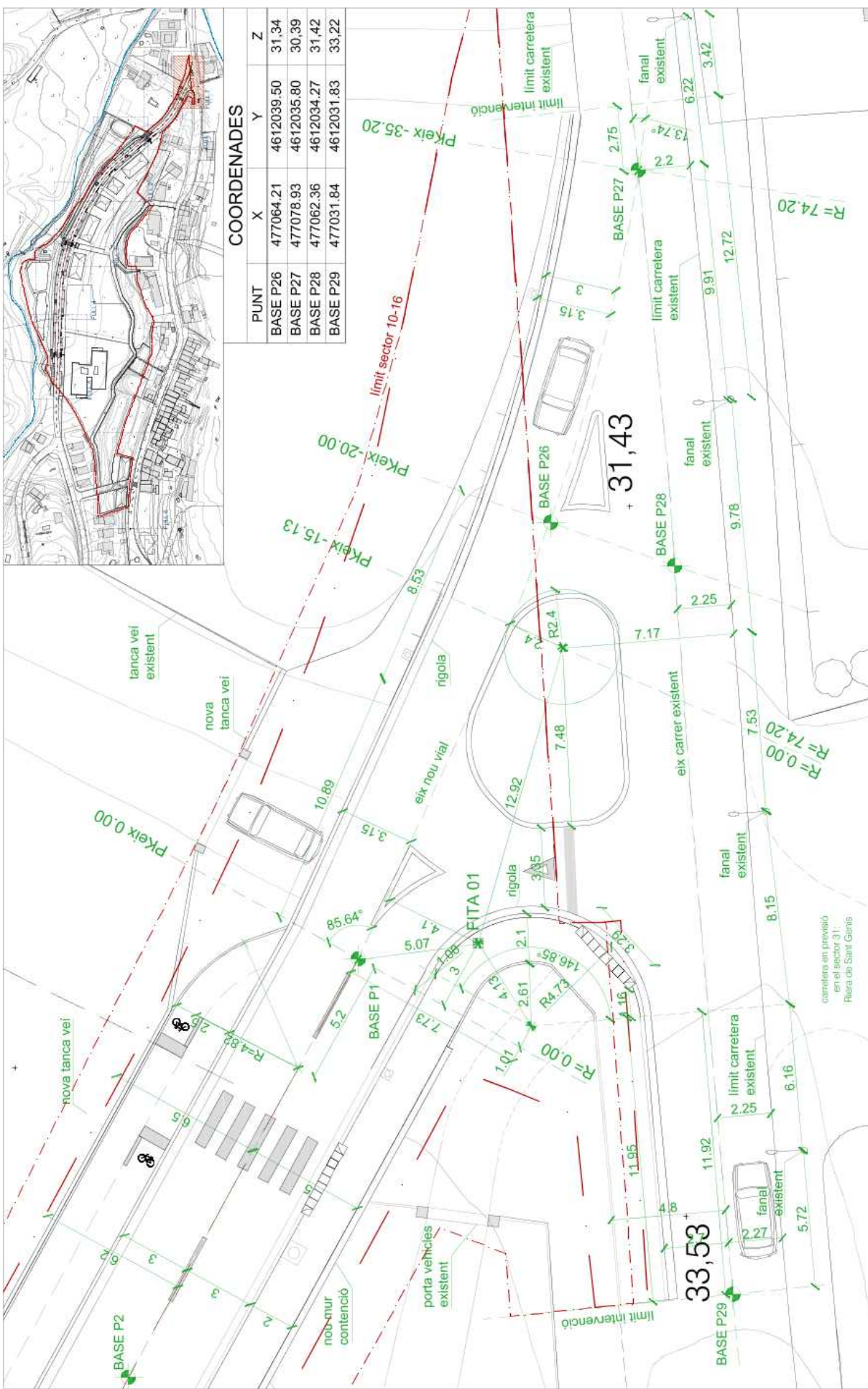
Full:  
 DIN A3  
 escala: 1/250  
 plànol núm.  
**02.6**  
 febrer 2020

Codi Segur de Verificació: fa8e0952-5c70-46fe-942b-0251648c2722  
Origen: Administració  
Identificador document original: ES\_L01010014\_2020\_6355785  
Data d'impressió: 23/04/2020 16:35:17  
Pàgina 22 de 29

**SIGNATURES**  
1.- HUGO VICTORIO ACUÑA FILIPPELLI / num:9514-1, 24/03/2020 17:39  
2.- Joan Ignasi Carles Ledesma - DNI 45547820T (TCAT) (Secretari - Diligència per fer constar que el present projecte es compon de 7 documents, l'aprovació inicial del qual es va acordar per decret d'alcaldia 795/20 de 18 d'abril), 23/04/2020 11:45



AJUNTAMENT DE PALAFOLLS  
Aquest document és una còpia autèntica del document electrònic original. Comprovi l'autenticitat del document a <https://bpm.palafolls.cat/OAC/ValidarDoc.jsp> - Utilitzi el 'Codi Segur de Verificació' que apareix a la capçalera.



COORDENADES			
PUNT	X	Y	Z
BASE P26	477064.21	4612039.50	31.34
BASE P27	477078.93	4612035.80	30.39
BASE P28	477062.36	4612034.27	31.42
BASE P29	477031.84	4612031.83	33.22

Ajuntament de Palafolls	projecte d'urbanització sector no. 10-16 nucli nord Sant Genís	Arquitecte: Hugo Acuña Filipelli Col·legiat: 9514-1 col·laboradors: Giovanni Roncador	Ajuntament de Palafolls	projecte executiu	Projecte - Definició geomètrica - detall entoncamment entrada - full 07	Full: DIN A3	escala 1/150	plànol núm.	02.7
								febrer 2020	

Codi Segur de Verificació: fa8e0952-5c70-46fe-942b-0251648c2722  
 Origen: Administració  
 Identificador document original: ES\_L01010014\_2020\_6355785  
 Data d'impressió: 23/04/2020 16:35:17  
 Pàgina 23 de 29

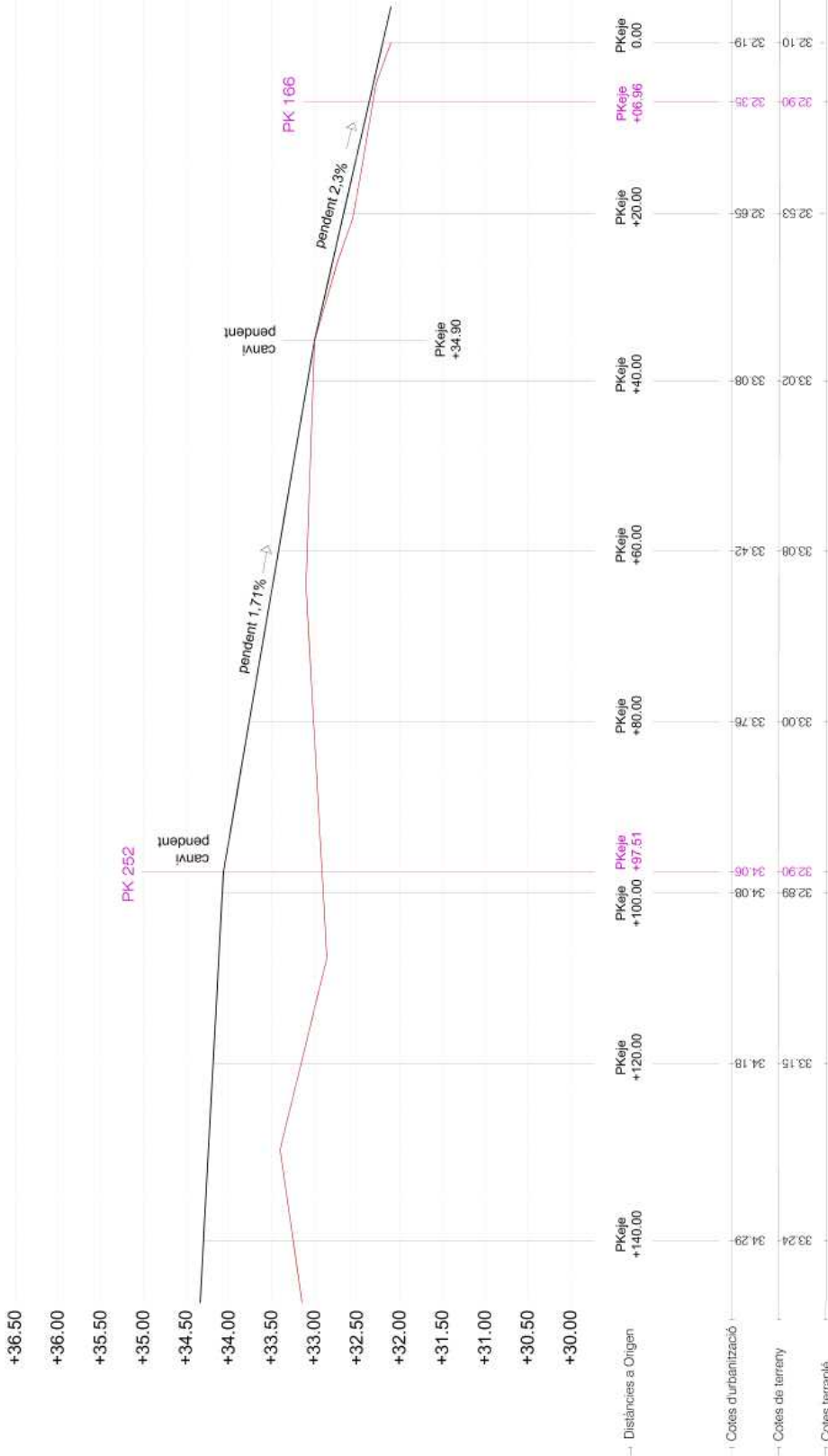
**SIGNATURES**  
 1.- HUGO VICTORIO ACUÑA FILIPPELLI / num:9514-1, 24/03/2020 17:39  
 2.- Joan Ignasi Carles Ledesma - DNI 45547820T (TCAT) (Secretari - Diligència per fer constar que el present projecte es compona de 7 documents, l'aprovació inicial del qual es va acordar per decret d'alcaldia 795/20 de 18 d'abril), 23/04/2020 11:45



AJUNTAMENT DE PALAFOLLS  
 Aquest document és una còpia autèntica del document electrònic original. Comprovi l'autenticitat del document a <https://bpm.palafoills.cat/OAC/ValidarDoc.jsp> - Utilitzi el 'Codi Segur de Verificació' que apareix a la capçalera.

PERFIL LONGITUDINAL

Horizontal 1:500  
 Vertical 1:50



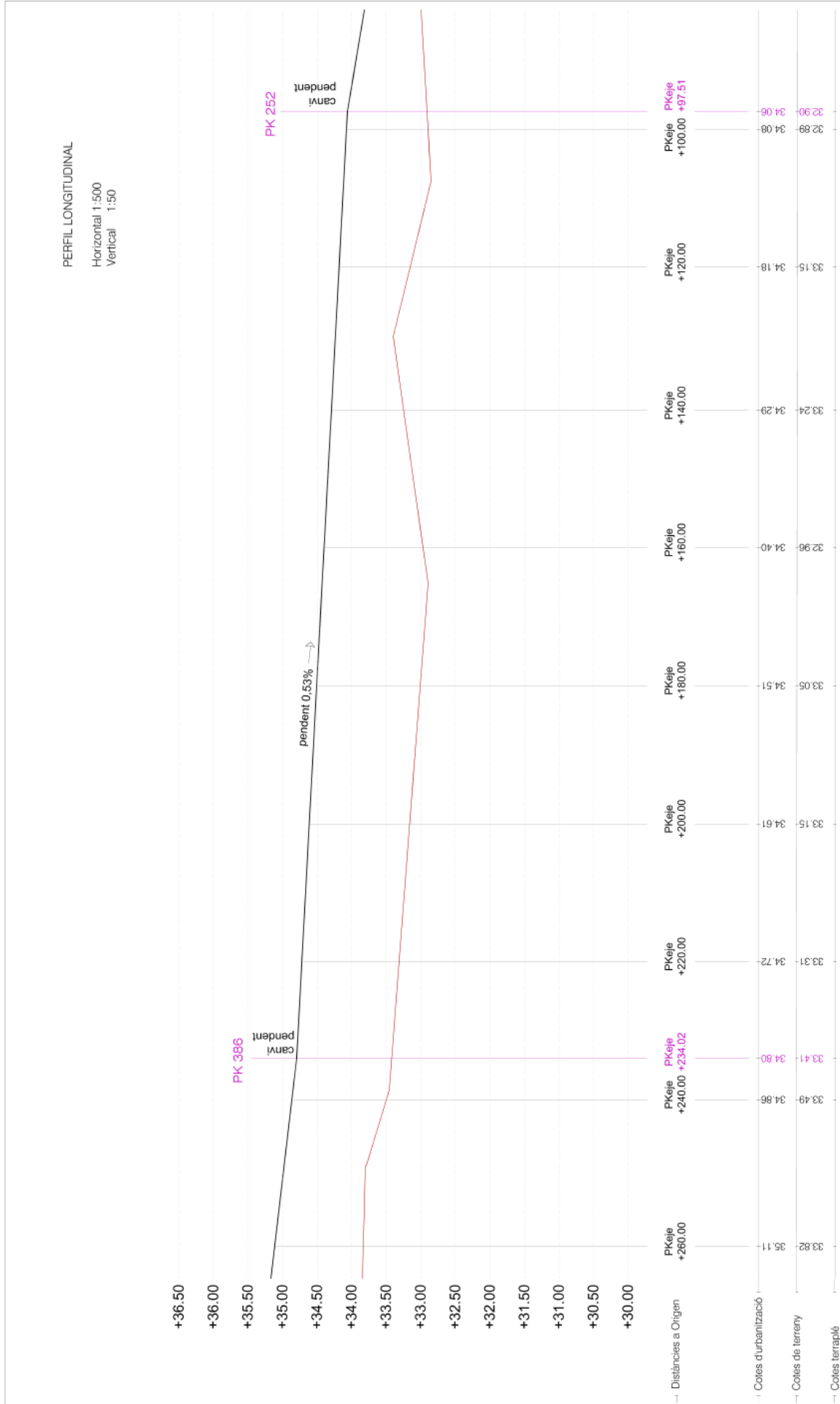
<p>projecte d'urbanització                  sector no. 10-16 nucli nord Sant Genís</p>		<p>Arquitecte:                  Hugo Acuña Filipelli                  Col·legiat: 9514-1</p>		<p>plànol num.  <b>03.1</b></p>	
<p>Ajuntament de Palafoills</p>		<p>col·laboradors:                  Giovanni Roncador</p>		<p>Full:                  DIN A3</p>	
<p>projecte executiu</p>		<p>Definició Geomètrica - Perfil longitudinal - part 1</p>		<p>escala H 1:500                  V 1:50</p>	
<p>titol del plànol:                  Definició Geomètrica - Perfil longitudinal - part 1</p>		<p>projecte executiu</p>		<p>novembre 2019</p>	

## SIGNATURES

1.- HUGO VICTORIO ACUÑA FILIPPELLI / num:9514-1, 24/03/2020 17:39  
 2.- Joan Ignasi Carles Ledesma - DNI 45547820T (TCAT) (Secretari - Diligència per fer constar que el present projecte es compon de 7 documents, l'aprovació inicial del qual es va acordar per decret d'alcaldia 795/20 de 18 d'abril), 23/04/2020 11:45

AJUNTAMENT DE PALAFOLLS

Aquest document és una còpia autèntica del document electrònic original. Comprovi l'autenticitat del document a <https://bpm.palafolls.cat/OAC/ValidarDoc.jsp> - Utilitzi el 'Codi Segur de Verificació' que apareix a la capçalera.



projecte d'urbanització  
 sector no. 10-16 nucli nord Sant Genís

Ajuntament de Palafròls

Arquitecte:  
 Hugo Acuña Filipelli  
 Col·legiat: 9514-1  
 col·laboradors:  
 Giovanni Roncador

lloc del plànol:  
 Definició Geomètrica - Perfil longitudinal - part 2

projecte executiu



escala H 1:500  
 V 1:50

plànol num.

**03.2**

novembre 2019

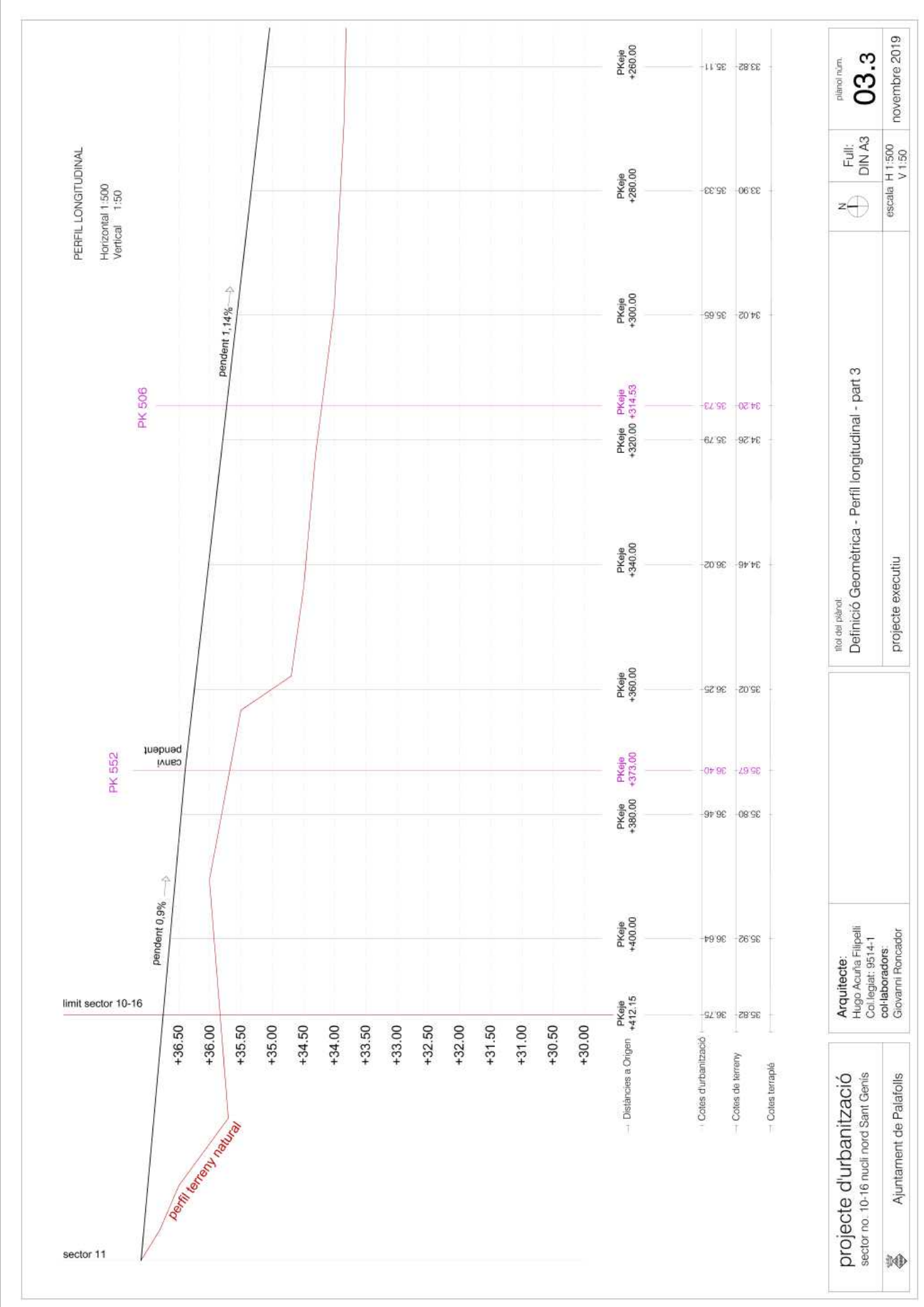


Codi Segur de Verificació: fa8e0952-5c70-46fe-942b-0251648c2722  
 Origen: Administració  
 Identificador document original: ES\_L01010014\_2020\_6355785  
 Data d'impressió: 23/04/2020 16:35:17  
 Pàgina 25 de 29

**SIGNATURES**  
 1.- HUGO VICTORIO ACUÑA FILIPPELLI / num:9514-1, 24/03/2020 17:39  
 2.- Joan Ignasi Carles Ledesma - DNI 45547820T (TCAT) (Secretari - Diligència per fer constar que el present projecte es compon de 7 documents, l'aprovació inicial del qual es va acordar per decret d'alcaldia 795/20 de 18 d'abril), 23/04/2020 11:45



AJUNTAMENT DE PALAFOLLS  
 Aquest document és una còpia autèntica del document electrònic original. Comprovi l'autenticitat del document a <https://bpm.palafolls.cat/OAC/ValidarDoc.jsp> - Utilitzi el 'Codi Segur de Verificació' que apareix a la capçalera.



**projecte d'urbanització**  
 sector no. 10-16 nucli nord Sant Genís  
 Ajuntament de Palafròlles

**Arquitecte:**  
 Hugo Acuña Filipelli  
 Col·legiat: 9514-1  
**col·laboradors:**  
 Giovanni Roncador

lloc del plànol:  
**Definició Geomètrica - Perfil longitudinal - part 3**  
 projecte executiu

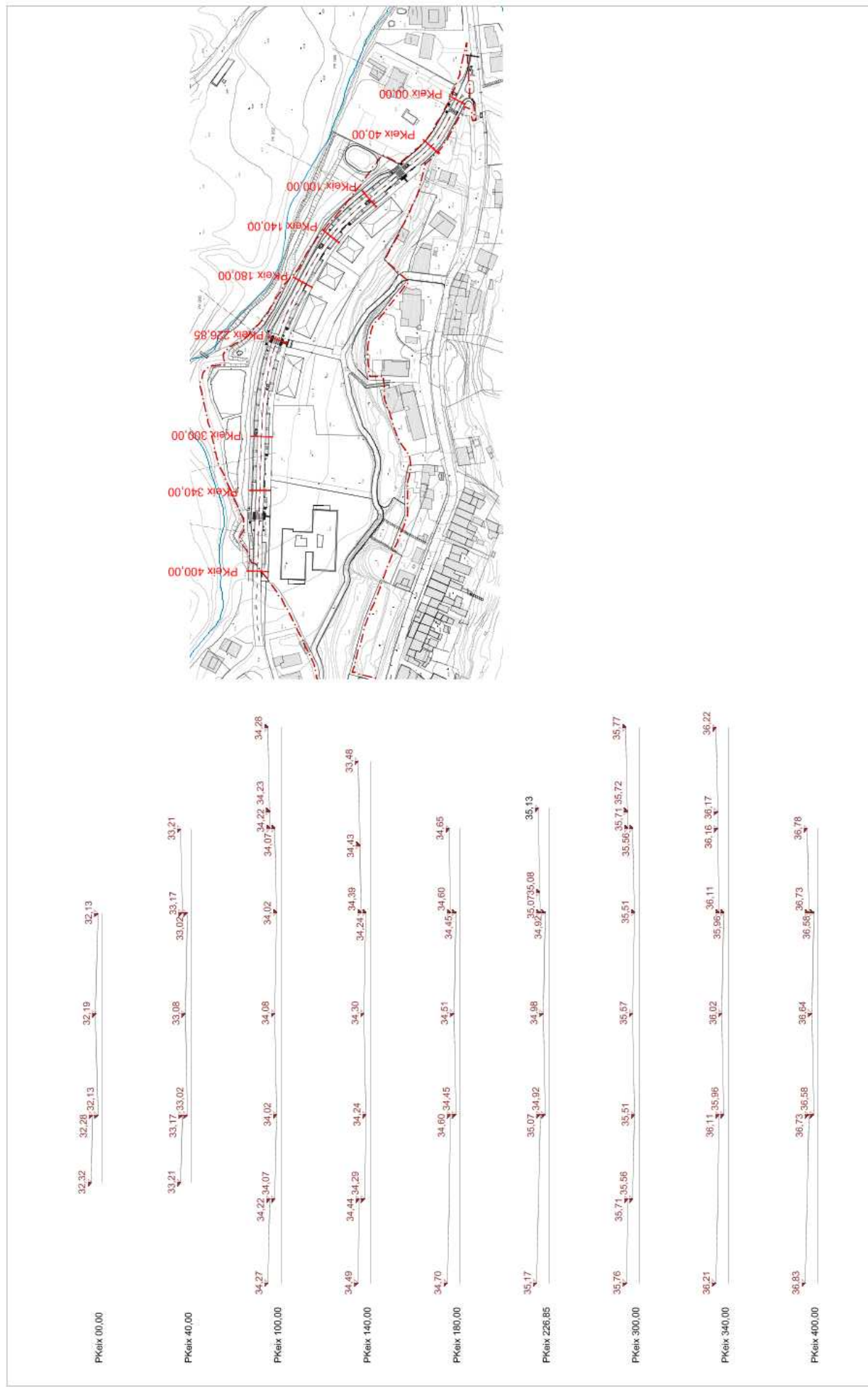
plànol num.  
**03.3**  
 Full:  
 DIN A3  
 escala H 1:500  
 V 1:50  
 novembre 2019

Codi Segur de Verificació: fa8e0952-5c70-46fe-942b-0251648c2722  
 Origen: Administració  
 Identificador document original: ES\_L01010014\_2020\_6355785  
 Data d'impressió: 23/04/2020 16:35:17  
 Pàgina 26 de 29

**SIGNATURES**  
 1.- HUGO VICTORIO ACUÑA FILIPPELLI / num:9514-1, 24/03/2020 17:39  
 2.- Joan Ignasi Carles Ledesma - DNI 45547820T (TCAT) (Secretari - Diligència per fer constar que el present projecte es compon de 7 documents, l'aprovació inicial del qual es va acordar per decret d'alcaldia 795/20 de 18 d'abril), 23/04/2020 11:45



AJUNTAMENT DE PALAFOLLS  
 Aquest document és una còpia autèntica del document electrònic original. Comprovi l'autenticitat del document a <https://bpm.palafolls.cat/OAC/ValidarDoc.jsp> - Utilitzi el 'Codi Segur de Verificació' que apareix a la capçalera.



	Full: DIN A3	escala 1:100	plànol num. <b>03.4</b> novembre 2019
títol del plànol: <b>Definició Geomètrica - Seccions transversals</b>			
projecte executiu			
<b>Arquitecte:</b> Hugo Acuña Filipelli Col·legiat: 9514-1 <b>col·laboradors:</b> Giovanni Roncador		<b>projecte d'urbanització</b> sector no. 10-16 nucli nord Sant Genís Ajuntament de Palafolls	

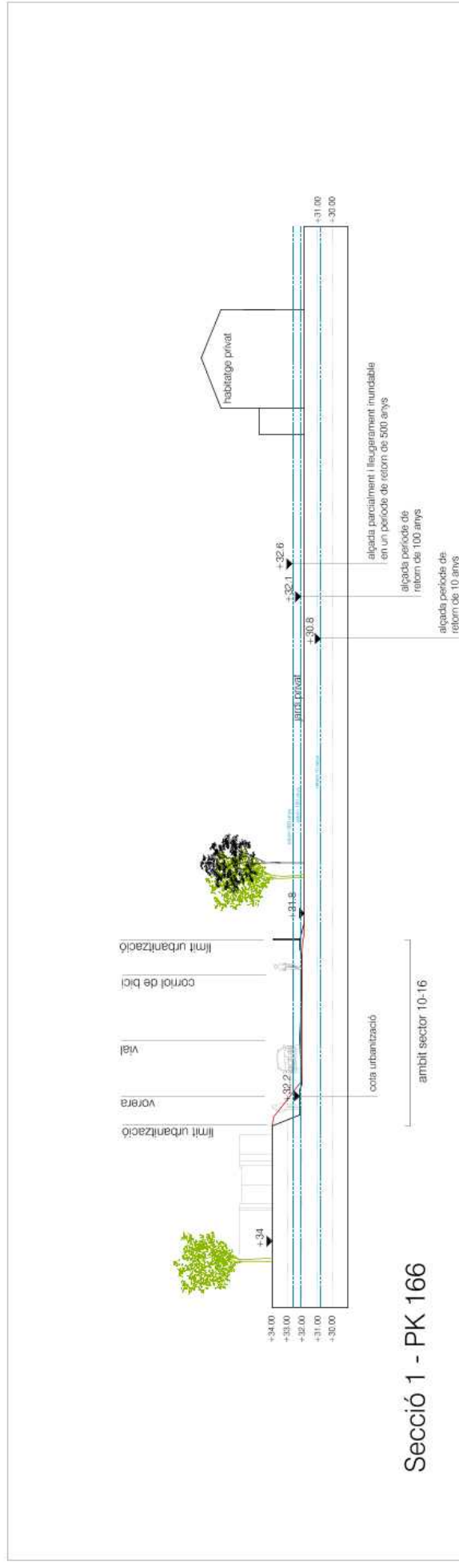
Codi Segur de Verificació: fa8e0952-5c70-46fe-942b-0251648c2722  
 Origen: Administració  
 Identificador document original: ES\_L01010014\_2020\_6355785  
 Data d'impressió: 23/04/2020 16:35:17  
 Pàgina 27 de 29

## SIGNATURES

1.- HUGO VICTORIO ACUÑA FILIPPELLI / num:9514-1, 24/03/2020 17:39  
 2.- Joan Ignasi Carles Ledesma - DNI 45547820T (TCAT) (Secretari - Diligència per fer constar que el present projecte es compona de 7 documents, l'aprovació inicial del qual es va acordar per decret d'alcaldia 795/20 de 18 d'abril), 23/04/2020 11:45



AJUNTAMENT DE PALAFOLLS  
 Aquest document és una còpia autèntica del document electrònic original. Comprovi l'autenticitat del document a  
<https://bpm.palafolls.cat/OAC/ValidarDoc.jsp> - Utilitzi el 'Codi Segur de Verificació' que apareix a la capçalera.



## Secció 1 - PK 166

cota mínima d'urbanització: 34,30 m  
 cota mínima d'edificació (habitatge): 34,30m + 0.50m



títol del plànol:

Projecte - Seccions generals

projecte executiu



Full:

DIN A3

escala 1:250

plànol num.

03.5

novembre 2019

Arquitecte:

Hugo Acuña Filipelli  
Col·legiat: 9514-1col·laboradors:  
Giovanni Roncador

projecte d'urbanització

sector no. 10-16 nucli nord Sant Genís



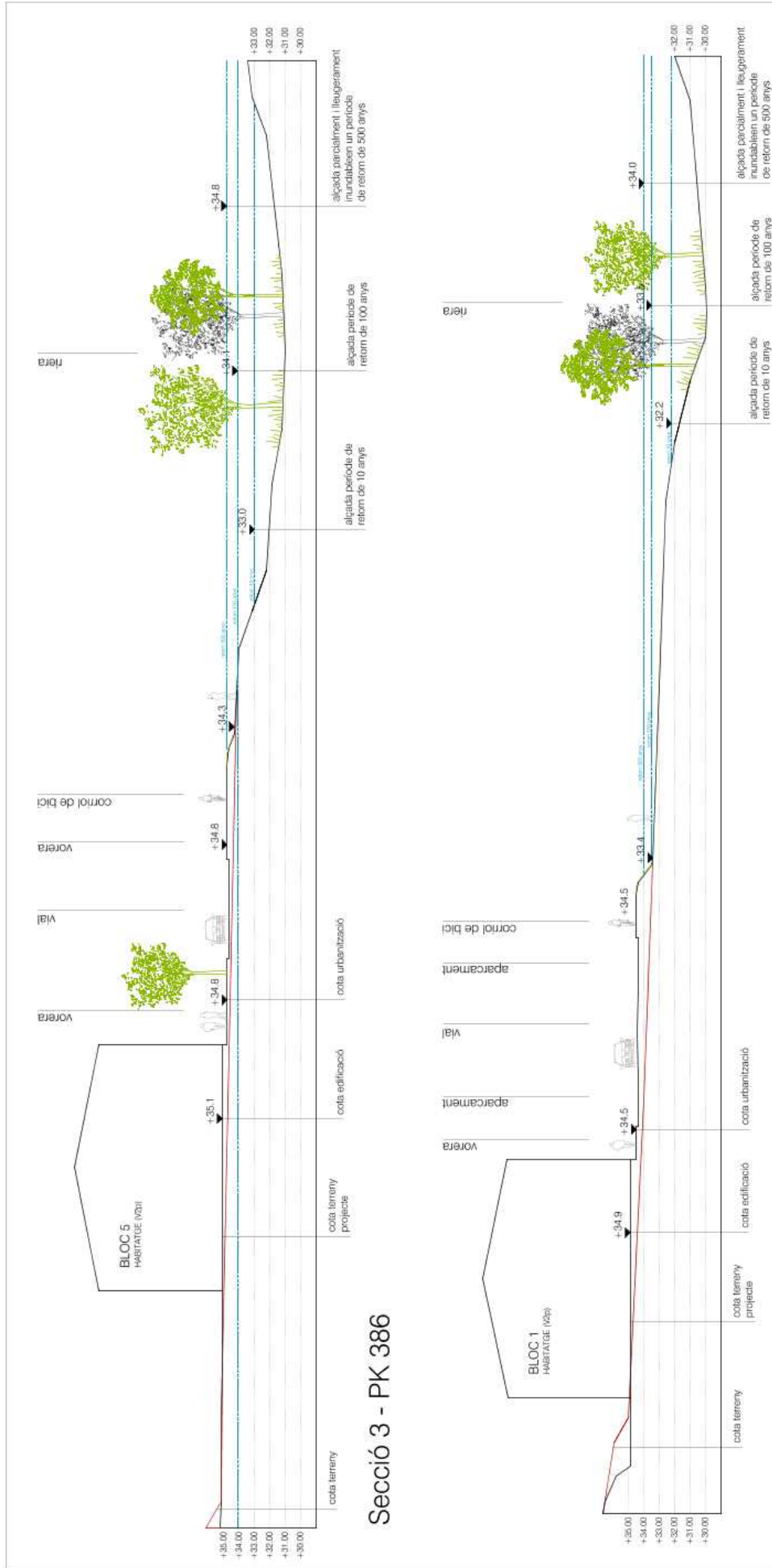
Ajuntament de Palafolls

Codi Segur de Verificació: fa8e0952-5c70-46fe-942b-0251648c2722  
 Origen: Administració  
 Identificador document original: ES\_L01010014\_2020\_6355785  
 Data d'impressió: 23/04/2020 16:35:17  
 Pàgina 28 de 29

**SIGNATURES**  
 1.- HUGO VICTORIO ACUÑA FILIPPELLI / num:9514-1, 24/03/2020 17:39  
 2.- Joan Ignasi Carles Ledesma - DNI 45547820T (TCAT) (Secretari - Diligència per fer constar que el present projecte es compon de 7 documents, l'aprovació inicial del qual es va acordar per decret d'alcaldia 795/20 de 18 d'abril), 23/04/2020 11:45



AJUNTAMENT DE PALAFOLLS  
 Aquest document és una còpia autèntica del document electrònic original. Comprovi l'autenticitat del document a <https://bpm.palafolls.cat/OAC/ValidarDoc.jsp> - Utilitzi el 'Codi Segur de Verificació' que apareix a la capçalera.



**Secció 2 - PK 252**

cota mínima d'urbanització: 34,30 m  
 cota mínima d'edificació (habitatge): 34,30m + 0,50m



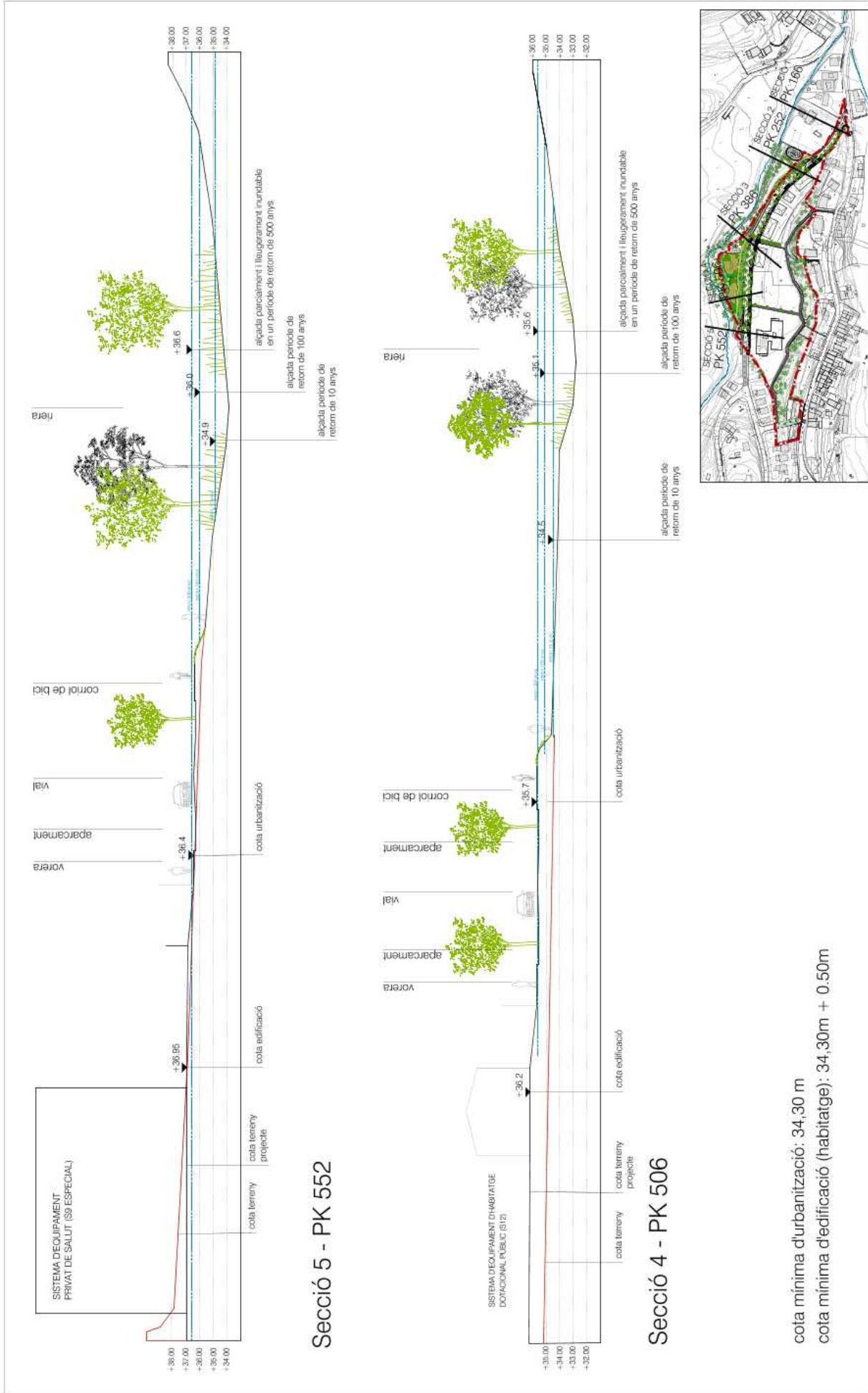
<p><b>projecte d'urbanització</b>                  sector no. 10-16 nucli nord Sant Genís</p>	<p>Ajuntament de Palafròlles</p>	<p><b>Arquitecte:</b>                  Hugo Acuña Filippelli                  Col·legiat: 9514-1  <b>col·laboradors:</b>                  Giovanni Roncador</p>	<p>Projecte - Seccions generals</p>		<p>Full: DIN A3</p>	<p>plànol num. <b>03.6</b></p>
			<p>projecte executiu</p>	<p>escala 1:250</p>		

Codi Segur de Verificació: fa8e0952-5c70-46fe-942b-0251648c2722  
 Origen: Administració  
 Identificador document original: ES\_L01010014\_2020\_6355785  
 Data d'impressió: 23/04/2020 16:35:17  
 Pàgina 29 de 29

**SIGNATURES**  
 1.- HUGO VICTORIA ACUÑA FILIPPELLI / num:9514-1, 24/03/2020 17:39  
 2.- Joan Ignasi Carles Ledesma - DNI 45547820T (TCAT) (Secretari - Diligència per fer constar que el present projecte es compon de 7 documents, l'aprovació inicial del qual es va acordar per decret d'alcaldia 795/20 de 18 d'abril), 23/04/2020 11:45



AJUNTAMENT DE PALAFOLLS  
 Aquest document és una còpia autèntica del document electrònic original. Comprovi l'autenticitat del document a <https://bpm.palafolls.cat/OAC/ValidarDoc.jsp> - Utilitzi el 'Codi Segur de Verificació' que apareix a la capçalera.



Secció 5 - PK 552

Secció 4 - PK 506

cota mínima d'urbanització: 34,30 m  
 cota mínima d'edificació (habitatge): 34,30m + 0.50m

<p><b>projecte d'urbanització</b>                  sector no. 10-16 nucli nord Sant Genís</p>	<p>Ajuntament de Palafolls</p>	<p><b>Arquitecte:</b>                  Hugo Acuria Filipelli                  Col·legiat: 9514-1  <b>col·laboradors:</b>                  Giovanni Roncador</p>	<p>Projecte - Seccions generals</p>		<p>plànol num.  <b>03.7</b></p>
			<p>projecte executiu</p>	<p>escala 1:250</p>	