

nom del plànol

imatge de la proposta : intervencions en el territori

actualització infraestructures sobre cartografies digitals 1994/1997 ensamblades i
trastocació del P.G.O.T.U. a base informàtica el març del 2001

arquitecte director, josep-ramon amer i elles

ajuntament de palafolls

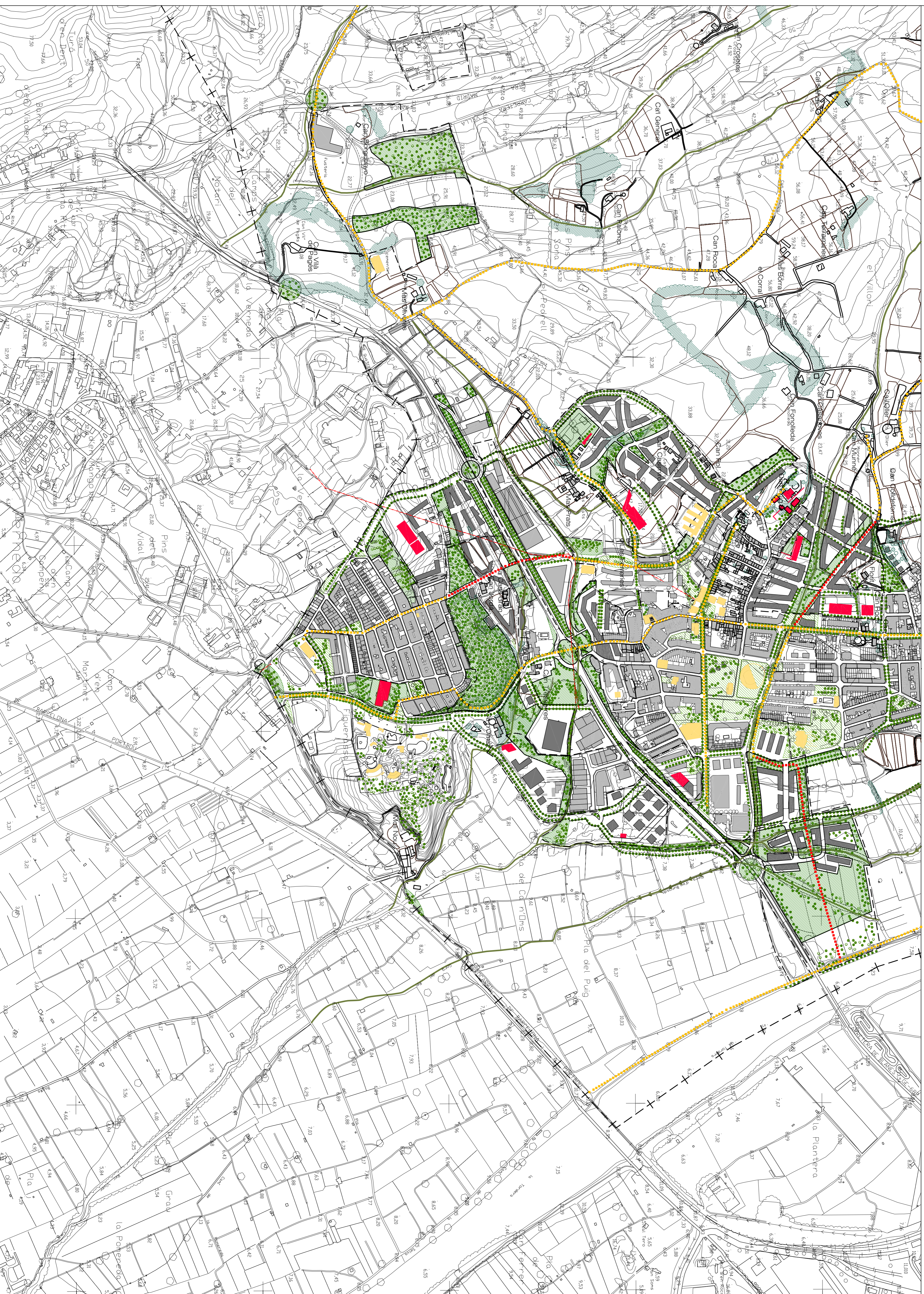
pla general d'ordenació
territorial i urbana
– revisió del planejament –

plànol nombre

32

data

desembre 2001



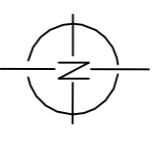
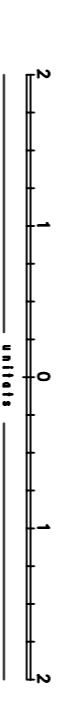
anàlisi

sebre

localització

29	30
31	32

escala 1/5.000



LEGENDA

—edificació existent

—equipament existent

—verd existent

—actuació pública
manca adquirir el sòl i executar l'obra

—sòl públic: manca executar l'obra

—actuació privada
àmbit de creixement urbà
i infraestructures mínimes associades

—rehabilitació/millora de masia
o patrimoni rural o urbà

—itinerari de potencament territorial

—vial o carretera

—equipament

—verd

—itinerari de potencament territorial

—actuació privada

—àmbit de creixement urbà

—i infraestructures mínimes associades

—rehabilitació/millora de masia

—o patrimoni rural o urbà

—itinerari de potencament territorial

—vial o carretera

—equipament

—verd

—itinerari de potencament territorial