

nom del poble

imatge de la proposta : intervencions en el territori

actualització infraestructures sobre cartografies digitals 1994/1997 ensamblades i
trastocació del P.G.O.T.U. a base informàtica el març del 2001

arquitecte director, josep-ramon amer i elles

ajuntament de palafròlles

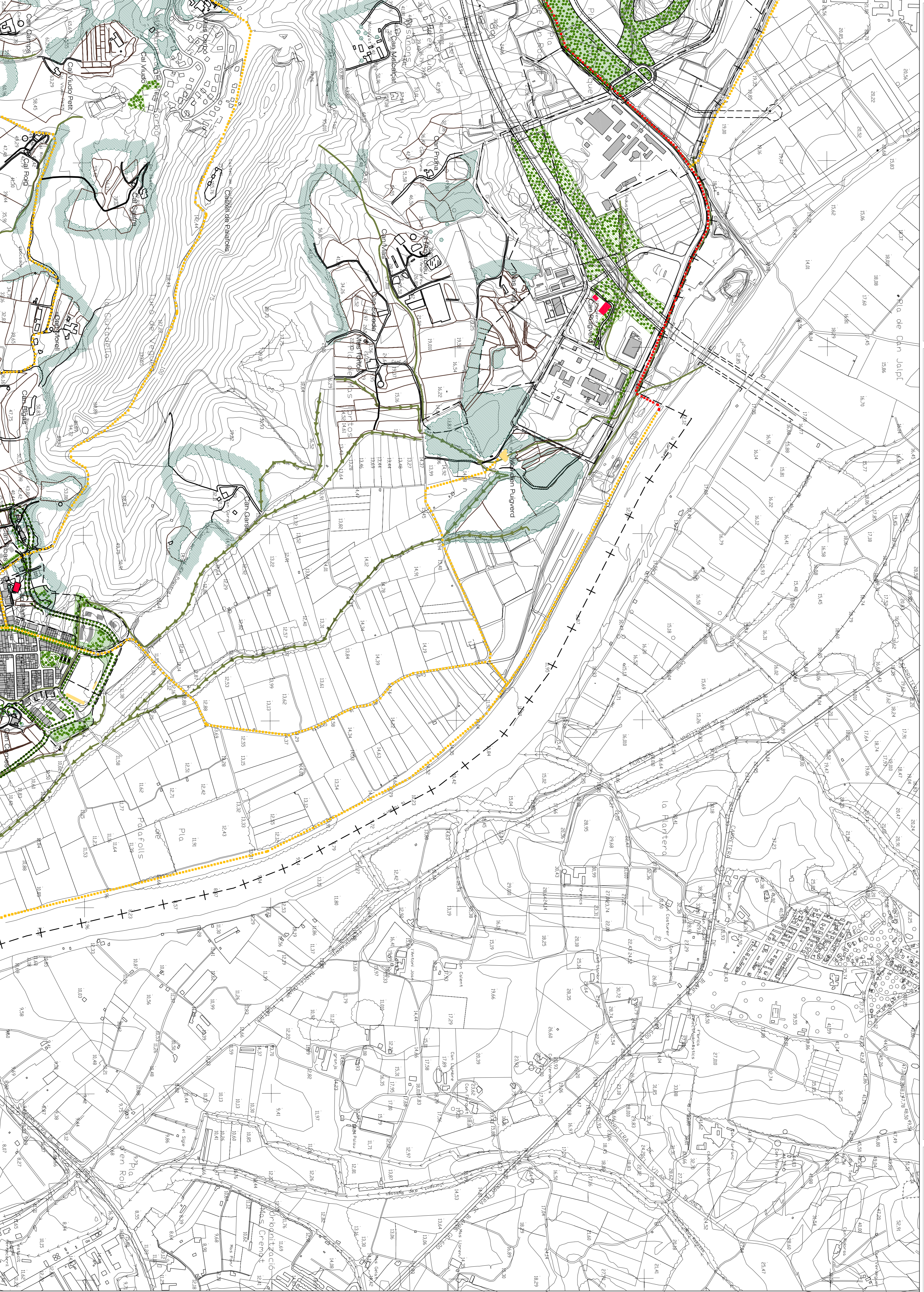
pla general d'ordenació
territorial i urbana
– revisió del planejament –

plànol nombre

30

data

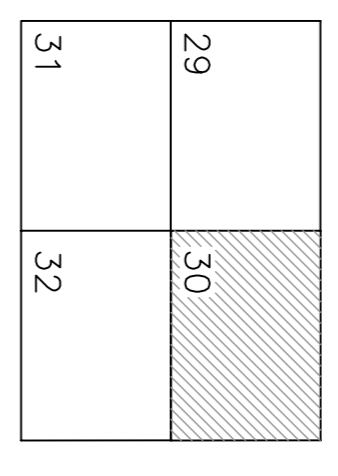
desembre 2001



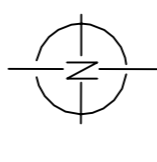
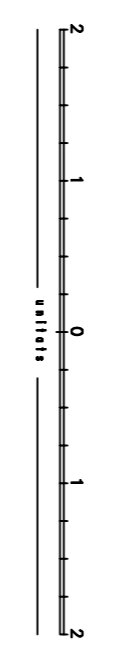
anàlisi

setè

localització



escala 1/5.000



LEGENDA

- edificació existent
- equipament existent
- verd existent
- actuació pública
manca adquirir el sòl i executar l'obra
- vidl o carretera
- verd
- itinerari de potencament territorial
- sòl públic: manca executar l'obra
- viad o carretera
- equipament
- verd
- itinerari de potencament territorial
- actuació privada
àmbit de creixement urbà
i infraestructures mínimes associades
- rehabilitació/millora de masia
o patrimoni rural o urbà