

forma del territori: relleu i pendents

actualització infraestructures sobre cartografies digitals 1994 / 1997 ensambdada

arquitecte director, josep-ramon amer i elies

nom del plànol

ajuntament de palafolls

pla general d'ordenació territorial i urbana

— revisió del planejament —

plànol nombre

07

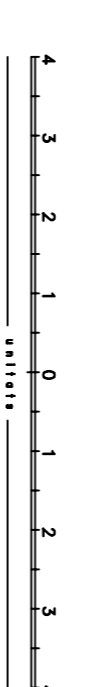
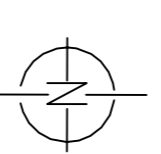
data

desembre 2001





señle

anàlisi

escala 1/10.000



LLEGENDA

-  pend: 0-10%
-  pend: 10-20%
-  pend: 20-50%
-  pend: +50%

