actualització infraestructures sobre cartografies digitals 1994/1997 ensamblades

ajuntament de palafolls

pla general d'ordenació territorial i urbana

- revisió del planejament -

plànol nombre

30

data

gener 2006

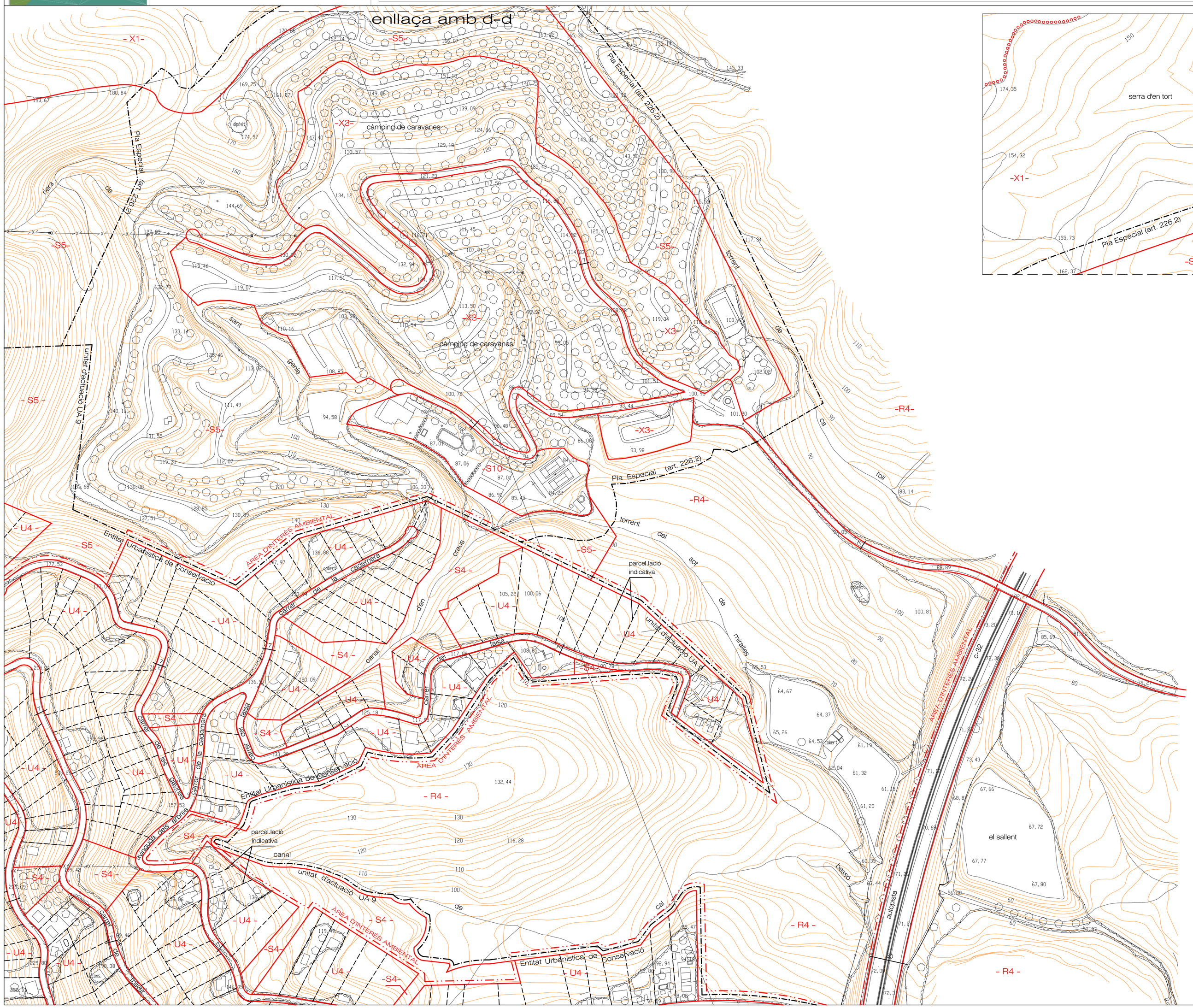

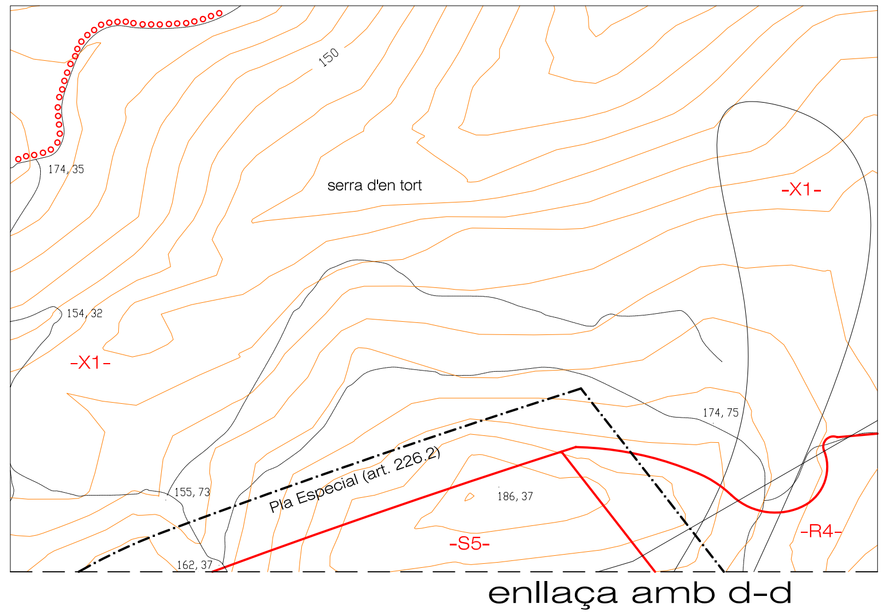

nom del plànol

zonificació i ordenació detallada del sòl urbà

Ciutat-Jardí de Sant Genís de Palafolls

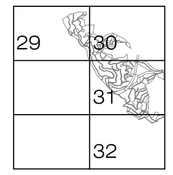

escala 1/2.000

CODI D'IDENTIFICACIÓ

SISTEMES

S1. viari
S2. ferroviari
S3. protecció de sistemes generals
S4. protecció de torrents i fondalades
S5. parc forestal
S6. parc urbà
S7. equipaments socials d'activitats
S8. equipaments culturals-docents
S9. equipaments de la salut
S10. equipaments de lleure
S11. equipaments tècnics

SÒL URBÀ

U1. vila històrica
U2. suburbana en fronts continus
U3. suburbana en ocupacions flexibles
U4. ciutat-jardí
U5. industrial

perímetre d'unitat d'actuació UA, pla especial PERI, sector ó entitat de conservació

límit de fondària edificable, perímetre d'edificació ó entorn de carreteres

SÒL URBANITZABLE

V1. creixement dens
V2. creixement en ciutat-jardí
V3. creixement industrial i d'activitats
V4. creixement de petites activitats

SÒL NO URBANITZABLE

R1. agrícola
R2. agrícola complementari
R3. agrícola d'entorn fluvial
R4. forestal

ELEMENTS COMPLEMENTARIS DE LA QUALIFICACIÓ DEL SÒL

X1. indrets i paratges d'interès natural
X2. edificis i conjunts d'interès arquitectònic i urbà
X3. activitats especials en sòl no urbanitzable

itinerari de potenciament territorial
límit d'àrea d'interès ambiental
límit d'àrea d'interès patrimonial