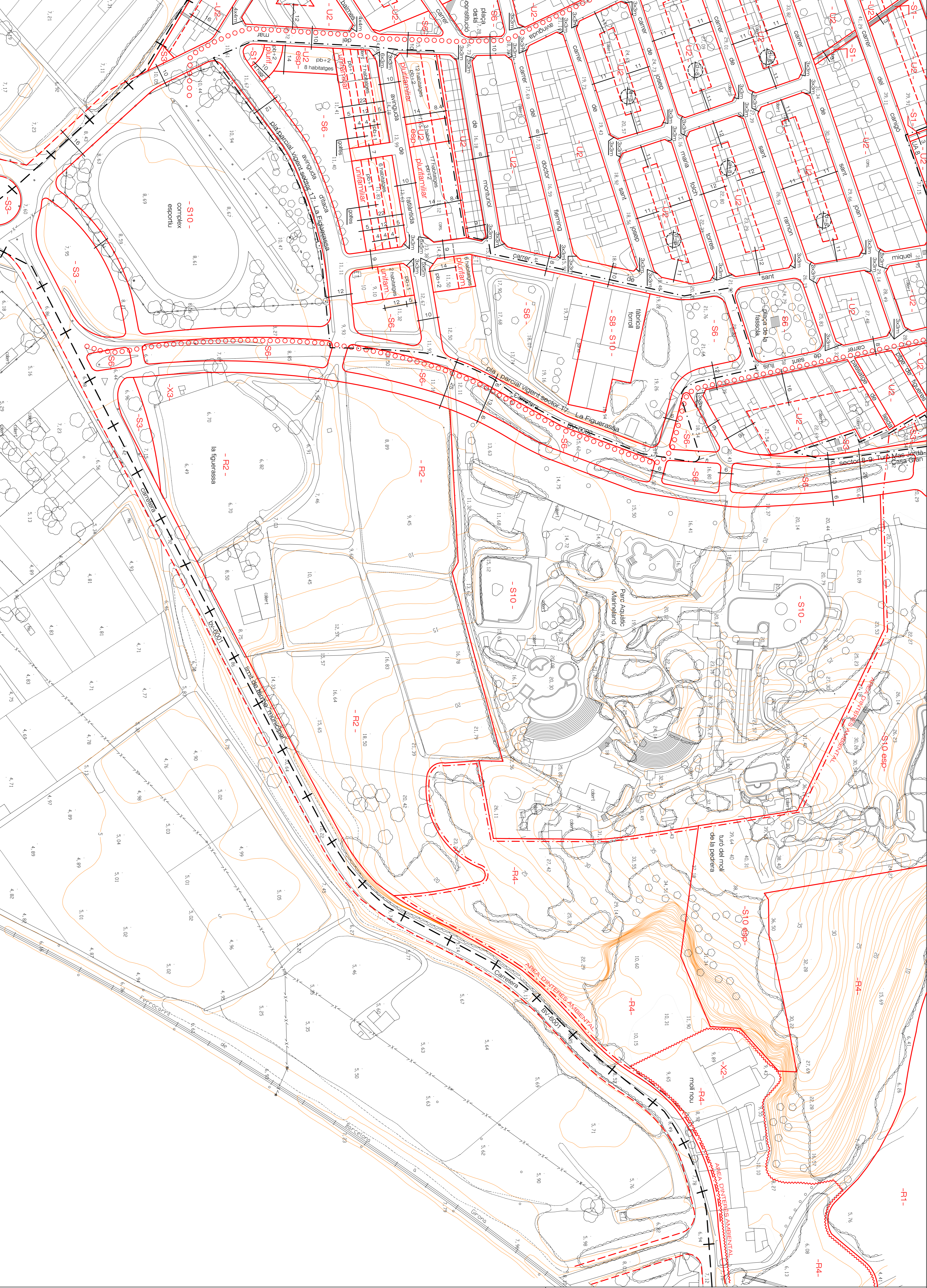


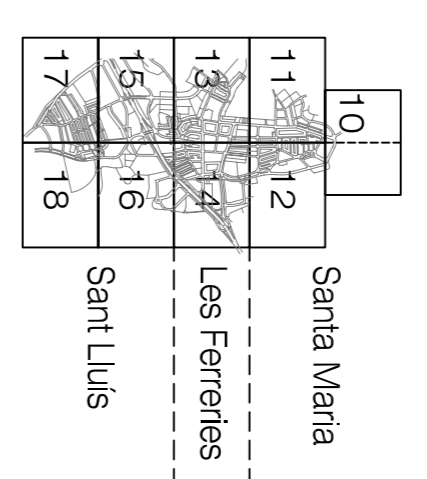
actualització i refinanciació sobre categorització oficial 1984/1987 i actualitzada



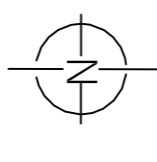
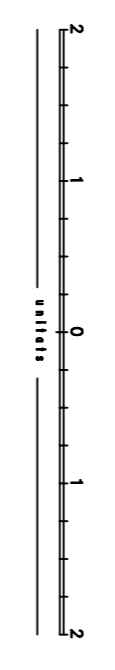
pla general d'ordenació territorial i urbana

- revisió del planejament -

nom del plànol
zonificació i ordenació detallada del sòl urbà



escala 1:1.000



CODI D'IDENTIFICACIÓ

SISTEMES

- S1. vial
- S2. terròtil
- S3. protecció de sistemes generals
- S4. protecció de torrents i fondalades
- S5. parc forestal
- S6. parc urbà
- S7. equipaments socials d'activitats
- S8. equipaments culturals i còccens
- S9. equipaments de la salut
- S10. equipaments de lleure
- S11. equipaments tècnics

SÒL URBÀ

- U1. via històrica
- U2. suburbana en fronts continus
- U3. suburbana en ocupacions flexibles
- U4. ciutat-jardí
- U5. industrial
- patrimoni d'origen d'actuació UA, de conservació
- patrimoni d'origen d'actuació UA, de conservació
- patrimoni d'origen d'actuació UA, de conservació
- patrimoni d'origen d'actuació UA, de conservació

SÒL URBANITZABLE

- V1. creixement dens
- V2. creixement en ciutat-jardí
- V3. creixement industrial i activitats
- V4. creixement de petites activitats

SÒL NO URBANITZABLE

- R1. agrícola
- R2. agrícola complementari
- R3. agrícola d'origen fluvial
- R4. forestal

ELEMENTS COMPLEMENTARIS DE LA QUALIFICACIÓ DEL SÒL

- X1. indrets i paratges d'interès natural
- X2. edifici i conjunts d'interès arquitectònic i urbà
- X3. activitats especials en sòl no urbanitzable
- ○ ○ itinerari de potenciament territorial
- límit d'àrea d'interès ambiental
- límit d'àrea d'interès patrimonial