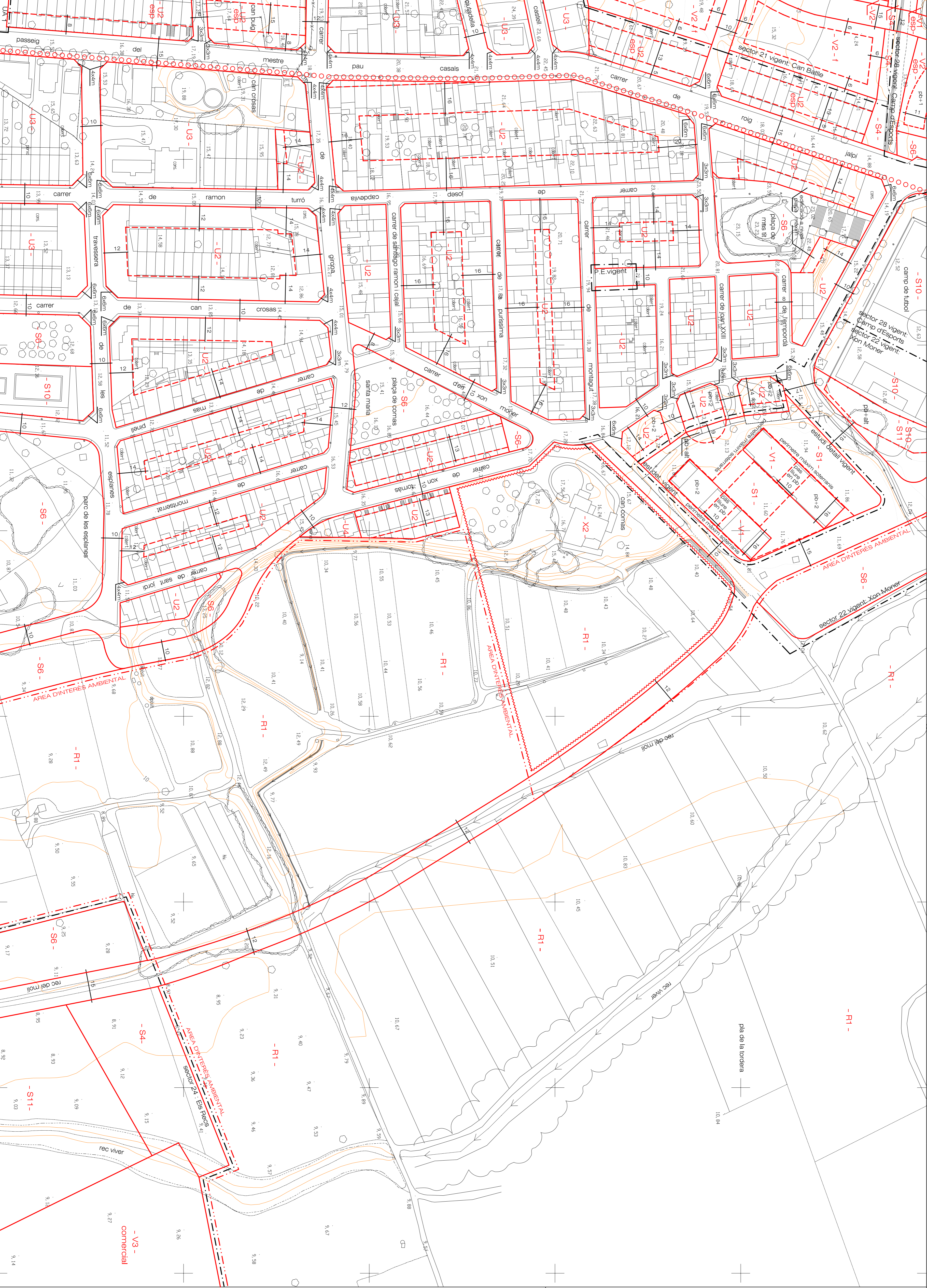
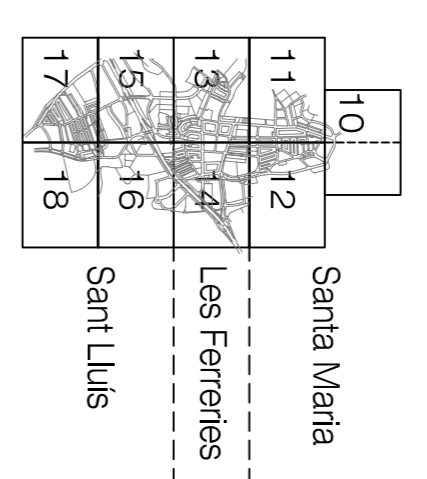


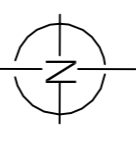
actualització i modificacions sobre categorització original 1984/1987 i esmentades



nom del plànol
zonificació i ordenació detallada del sòl urba



escala 1:1.000



CODI D'IDENTIFICACIÓ

SISTEMES

- S1. vial
- S2. terròtil
- S3. protecció de sistemes generals
- S4. protecció de torrents i fondalades
- S5. parc forestal
- S6. parc urbà
- S7. equipaments socials i d'oci
- S8. equipaments culturals i docents
- S9. equipaments de la salut
- S10. equipaments de lleure
- S11. equipaments tècnics

SÒL URBÀ

- U1. via històrica
- U2. suburbana en fronts continus
- U3. suburbana en ocupacions flexibles
- U4. ciutat-jardí
- U5. industrial
- U6. patrimoni d'edifici d'arquitectura UA, de protecció patrimonial
- U7. patrimoni d'edifici d'arquitectura UA, de protecció patrimonial
- U8. patrimoni d'edifici d'arquitectura UA, de protecció patrimonial

SÒL URBANITZABLE

- V1. creixement dens
- V2. creixement en ciutat-jardí
- V3. creixement industrial i d'activitats
- V4. creixement de petites activitats

SÒL NO URBANITZABLE

- R1. agrícola
- R2. agrícola complementari
- R3. agrícola d'irrigació
- R4. forestal

ELEMENTS COMPLEMENTARIS DE LA QUALIFICACIÓ DEL SÒL

- X1. indrets i paratges d'interès natural
- X2. edifici i conjunt d'interès arquitectònic i històric
- X3. activitats especials en sòl no urbanitzable
- OO. itinerari de patrimoni territorial
- límit d'àrea d'interès ambiental
- límit d'àrea d'interès patrimonial