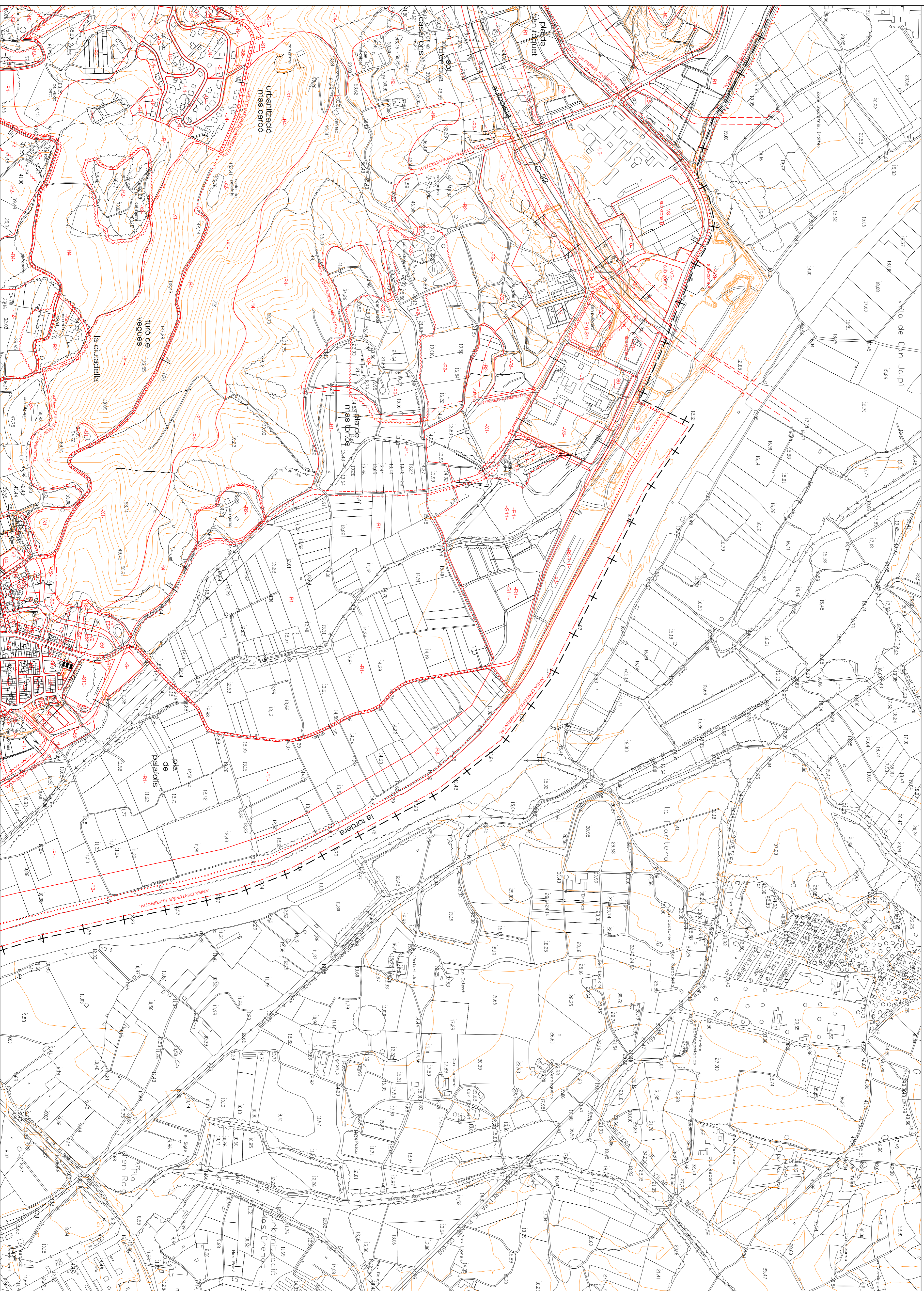


actualització i modificacions sobre cartografia oficial 1984 i 1987 presentades



ajuntament de palafrugells

# pla general d'ordenació territorial i urbana

- revisió del planejament -

plànol número

7

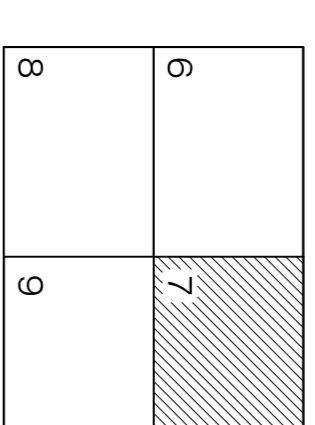
data

gener 2006

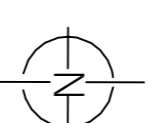
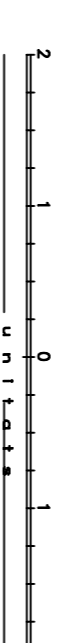
zonificació del sòl

nom del plànol

localització



escala 1/5 000



## CODI D'IDENTIFICACIÓ

### SISTEMES

- S1. vial
- S2. ferroviari
- S3. protecció de sistemes generals
- S4. protecció de torrens i fontanelades
- S5. parc forestal
- S6. parc urbà
- S7. equipaments socials i educatius
- S8. equipaments culturals i docents
- S9. equipaments de la salut
- S10. equipaments de lleure
- S11. equipaments tècnics

### SÒL URBÀ

- U1. viles històriques
- U2. suburbana en torrens continus
- U3. suburbana en ocupacions flexibles
- U4. ciutat-parc
- U5. industrial

- - - - - perimetre d'unitat d'actuació UA
- o de pla especial PEPI o de sector
- o de perimetre dedicat a edificació o emplaçament de caracterers

### SÒL URBANITZABLE

- V1. creixement dens
- V2. creixement en ciutat-jardí
- V3. creixement industrial i d'activitats
- V4. creixement de petites activitats

### SÒL NO URBANITZABLE

- R1. agrícola
- R2. agrícola complementari
- R3. agrícola d'irrigació
- R4. forestal

### ELEMENTS COMPLEMENTARIS DE LA QUALIFICACIÓ DEL SÒL

- X1. indrets i paratges d'interès natural
- X2. edificis i conjunts d'interès arquitectònic i artístic
- X3. activitats especials en sòl no urbanitzable

- - - - - itinerari de potenciaments territorials
- o de límit d'àrea d'interès ambiental
- o de límit d'àrea d'interès patrimonial